

**İDARİ SINIR HARİTALARININ GÜLCEL
TEKNİKLERLE İNCELENMESİ:
ULUBORLU KÖYLERİ ÖRNEĞİ**

YÜKSEK LİSANS TEZİ

Ahmet UYSAL

DANIŞMAN

Doç. Dr. İbrahim YILMAZ

HARİTA MÜHENDİSLİĞİ ANABİLİM DALI

Ocak 2017

T.C.
AFYON KOCATEPE ÜNİVERSİTESİ
FEN BİLİMLERİ ENSTİTÜSÜ

YÜKSEK LİSANS TEZİ

**İDARİ SINIR HARİTALARININ GÜNCEL TEKNİKLERLE
İNCELENMESİ:**

ULUBORLU KÖYLERİ ÖRNEĞİ

Ahmet UYSAL

DANIŞMAN

Doç. Dr. İbrahim YILMAZ

HARİTA MÜHENDİSLİĞİ ANABİLİM DALI

Ocak 2017

TEZ ONAY SAYFASI

Ahmet UYSAL tarafından hazırlanan “İDARİ SINIR HARİTALARININ GÜNCEL TEKNİKLERLE İNCELENMESİ: ULUBORLU KÖYLERİ ÖRNEĞİ” adlı tez çalışması lisansüstü eğitim ve öğretim yönetmeliğinin ilgili maddeleri uyarınca 13/01/2017 tarihinde aşağıdaki jüri tarafından oy birliği ile Afyon Kocatepe Üniversitesi Fen Bilimleri Enstitüsü Harita Mühendisliği Anabilim Dalı’nda **YÜKSEK LİSANS TEZİ** olarak kabul edilmiştir.

Danışman: Doç. Dr. İbrahim YILMAZ

Başkan : Doç. Dr. Tayfun ÇAY
Selçuk Üniversitesi, Mühendislik Fakültesi

İmza

Üye : Doç. Dr. İbrahim YILMAZ
Afyon Kocatepe Üniversitesi, Mühendislik Fakültesi

İmza

Üye : Doç. Dr. Murat UYSAL
Afyon Kocatepe Üniversitesi, Mühendislik Fakültesi

İmza

Afyon Kocatepe Üniversitesi
Fen Bilimleri Enstitüsü Yönetim Kurulu’nun
...../...../..... tarih ve
..... sayılı kararıyla onaylanmıştır.

.....
Prof. Dr. Hüseyin ENGİNAR
Enstitü Müdürü

BİLİMSEL ETİK BİLDİRİM SAYFASI
Afyon Kocatepe Üniversitesi

Fen Bilimleri Enstitüsü, tez yazım kurallarına uygun olarak hazırladığım bu tez çalışmada;

- Tez içindeki bütün bilgi ve belgeleri akademik kurallar çerçevesinde elde ettiğimi,
- Görsel, işitsel ve yazılı tüm bilgi ve sonuçları bilimsel ahlak kurallarına uygun olarak sunduğumu,
- Başkalarının eserlerinden yararlanılması durumunda ilgili eserlere bilimsel normlara uygun olarak atıfta bulunduğumu,
- Atıfta bulunduğum eserlerin tümünü kaynak olarak gösterdiğimi,
- Kullanılan verilerde herhangi bir tahrifat yapmadığımı,
- Ve bu tezin herhangi bir bölümünü bu üniversite veya başka bir üniversitede başka bir tez çalışması olarak sunmadığımı

beyan ederim.

13.01.2017

Ahmet UYSAL

ÖZET

Yüksek Lisans Tezi

İDARİ SINIR HARİTALARININ GÜNCEL TEKNİKLERLE İNCELENMESİ: ULUBORLU KÖYLERİ ÖRNEĞİ

Ahmet UYSAL

Afyon Kocatepe Üniversitesi

Fen Bilimleri Enstitüsü

Harita Mühendisliği Anabilim Dalı

Danışman: Doç. Dr. İbrahim YILMAZ

Türkiye idari yönetim bakımından il (vilayet), ilçe (kaza), bucak (nahiye) ve köy yönetimi olarak büyükten küçüğe doğru sıralanan yönetim birimlerine ayrılmıştır. Her yönetim birimi diğerinden idari sınırlar ile ayrılır. İdari sınırlar belirlenirken 1924 tarih ve 442 sayılı Köy Kanunu ilkeleri ve doğal çevre faktörleri ölçü olarak alınmıştır. Günümüzde halen kullanılmakta olan hudutnameler güncel tekniklerle araziye uygulandığında, zemindeki sınırların gerçeği yansıtmadığı sıklıkla karşılaşılan bir durumdur.

Bu çalışmada, Isparta ili, Uluborlu ilçesinin ve ilçeye bağlı 4 köyün idari sınırlarının tespitinde, tapu sicilinde kayıtlı olan idari sınır bilgileri araziye uygulanarak mevcut hudutnamenin nasıl bir sınıra sahip olduğu ortaya çıkarılmış, güncel ölçü tekniklerine göre mevcut idari sınırın uygunluğu araştırılmış, mevcut idari sınırlar belirli bir koordinat sisteminde tekrar ölçülerek, bir ölçek dâhilinde haritalaması yapılmıştır. Böylece çalışma alanındaki hudutnameler, günümüz teknolojisine uygun hale getirilmiştir.

Çalışma alanı kapsamındaki idari sınır haritalarının son şeklinin ortaya konulması için gerekli incelemeler yapılmış ve koordinatlı bir şekilde elde edilmiş olan yeni idari sınırlar ortaya konulmuştur. Ayrıca arazi uygulaması esnasında sıkça karşılaşılan sorunlar ortaya konulmuş ve çözüm önerileri sunulmuştur.

2017, xi + 91 sayfa

Anahtar Kelimeler: İl, İlçe, Köy, idari sınır, koordinat, Köy Kanunu

ABSTRACT

M.Sc. Thesis

ANALYZING THE ADMINISTRATIVE BORDER MAPS WITH CONTEMPORARY TECHNIQUES: A CASE STUDY OF VILLAGES IN THE DISTRICT OF ULUBORLU

Ahmet UYSAL

Afyon Kocatepe University

Graduate School of Natural and Applied Sciences

Department of Geomatics Engineering

Supervisor: Assoc. Prof. İbrahim YILMAZ

In terms of administrative management, The Republic of Turkey consists of city, district, town and village administrations in the order of the largest to the smallest. Each administration is separated from the others by the administrative borders. The administrative borders are determined according to the Village Law No. 442, dated 1924 and factors of natural environment. When the existing border maps still in use are applied to the fields with contemporary techniques, it is often encountered that the borders of the fields do not reflect the reality. In this study, the borders of the existing border map were revealed by applying the administrative borders data obtained from the land registry to the fields, the acceptability of the existing administrative border was researched according to the contemporary measurement techniques, and the existing administrative borders were mapped within a defined scale by remeasuring them in a defined coordinate system, all done with the aim of determining the administrative borders for the city of Isparta, the district of Uluborlu and four villages within the district of Uluborlu. Therefore, the border maps in the scope of this study were made suitable for the current technology. Necessary analysis were made in order to put the administrative border maps in the scope of this study into the final form and new administrative borders obtained in a defined coordinate system were asserted. In addition, frequently encountered problems during the field application were addressed and solutions for them were presented in this study.

2017, xi + 91 pages

Keywords: City, District, Village, Administrative Border, Coordinate, the Village Law

TEŐEKKÜR

Bu arařtırmanın konusu, arazi alıřmaların ynlendirilmesi, sonuların deęerlendirilmesi ve yazımı ařamasında yapmıř olduęu byk katkılarında dolay tez danıřmanım Sayın Do. Dr. İbrahim YILMAZ, arařtırma ve yazım sresince yardımlarını esirgemeyen Sayın Do. Dr. Tayfun AY'a, her konuda neri ve eleřtirileriyle yardımlarını grdğm hocalarıma ve arkadařlarıma teőekkr ederim.

Bu arařtırma boyunca maddi ve manevi desteklerinden dolay aileme teőekkr ederim.

Ahmet UYSAL

AFYONKARAHİSAR, 2017

İÇİNDEKİLER DİZİNİ

	Sayfa
ÖZET	i
ABSTRACT	ii
TEŞEKKÜR	iii
İÇİNDEKİLER DİZİNİ.....	iv
KISALTMALAR DİZİNİ.....	viii
ŞEKİLLER DİZİNİ	ix
ÇİZELGELER DİZİNİ	xi
RESİMLER DİZİNİ.....	xii
1. GİRİŞ	1
2. LİTERATÜR BİLGİLERİ	3
3. İDARİ SINIRLARIN BELİRLENMESİNDE HUKUKİ DURUM	5
4. MATERYAL VE METOT	11
4.1 Hudutnameleri Uygulama Yöntemi	11
4.2 Çalışma Bölgesinin Tanıtılması.....	12
4.3 Çalışma alanının tanıtılması.....	13
4.4 Uluborlu merkez ilçesinin idari sınırları.....	16
4.4.1 Uluborlu - İnhisar Köyü'nün idari sınırları.....	17
4.4.2 Uluborlu – Dereköy Köyü'nün idari sınırları.....	20
4.4.3 Uluborlu – Eleğidağı (İleydağı) Köyü'nün idari sınırları.....	23
4.4.4 Uluborlu - Küçükkabaca Köyü'nün idari sınırları.....	24
4.4.5 Uluborlu – Gönen Kasabası'nın idari sınırları.....	26
4.4.6 Uluborlu İlçesi – Senirkent İlçesi'nin idari sınırları.....	28
4.5 Dereköy Köyü'nün idari sınırları.....	31
4.5.1 Dereköy Köyü ile İnhisar Köyü'nün idari sınırları.....	31
4.6 İnhisar Köyü'nün idari sınırları.....	35
4.6.1 İnhisar Köyü ile İleydağı Köyü idari sınırı.....	37
4.6.2 İnhisar Köyü'nün Çapalı Köyü ile olan idari Sınırları.....	40
4.6.3 İnhisar Köyü'nün Ergenli Köyü ve Kadılar Köyü ile olan idari	41

4.7 Küçükcabaca Köyü İdari Sınırları.....	42
4.7.1 Küçükcabaca Köyü ile Dereköy Köyü'nün idari sınırlar.....	43
4.7.2 Küçükcabaca Köyü ile İlegüp (Uluğbey) Kasabası'nın idari sınırları....	46
4.8 İleydağı Köyü İdari Sınırları.....	47
4.8.1 İleydağı Köyü ile İnhisar Köyü idari sınırları.....	48
4.8.2 İleydağı Köyü ile Güneykent Kasabası'nın idari sınırları.....	50
5. BULGULAR.....	53
5.1 Uluborlu Merkez İlçesi İdari Sınırlarının Araziye Uygulanması Ve El GPS İle Elde Edilen Verilerin Değerlendirilmesi.....	53
5.1.1 Uluborlu - İnhisar Köyü idari sınırları Örneğinin İncelenmesi.....	54
5.1.2 Uluborlu - İleydağı Köyü idari sınırları Örneğinin İncelenmesi.....	57
5.1.3 Uluborlu - Dereköy Köyü idari sınırları Örneğinin İncelenmesi.....	58
5.1.4 Uluborlu - Küçükcabaca Köyü idari sınırları Örneğinin İncelenmesi.....	59
5.1.5 Uluborlu - Gönen İlçesi idari sınırları Örneğinin İncelenmesi.....	61
5.1.6 Uluborlu - Senirkent İlçesi idari sınırları Örneğinin İncelenmesi.....	62
5.2 Dereköy Köyü İdari Sınırlarının Araziye Uygulanması Ve GPS İle Elde Edilen Verilerin Değerlendirilmesi.....	63
5.2.1 Dereköy Köyü – İnhisar Köyü idari sınırları Örneğinin İncelenmesi.....	65
5.2.2 Dereköy Köyü - Kadılar Köyü idari sınırları Örneğinin İncelenmesi.....	66
5.3 İnhisar Köyü İdari Sınırlarının Araziye Uygulanması Ve GPS İle Elde Edilen Verilerin Değerlendirilmesi.....	67
5.3.1 İnhisar Köyü – Çapalı Köyü idari sınırları Örneğinin İncelenmesi.....	69
5.3.2 İnhisar Köyü - Ergenli Köyü idari sınırları Örneğinin İncelenmesi.....	70
5.3.4 İnhisar Köyü - Kadılar Köyü idari sınırları Örneğinin İncelenmesi.....	71
5.3.4 İnhisar Köyü - İleydağı Köyü idari sınırları Örneğinin İncelenmesi.....	71
5.4 İleydağı Köyü İdari Sınırlarının Araziye Uygulanması Ve GPS İle Elde Edilen Verilerin Değerlendirilmesi.....	72
5.4.1 İleydağı Köyü - Güneykent Kasabası idari sınırları Örneğinin İncelenmesi.....	74
5.5 Küçükcabaca Köyü İdari Sınırlarının Araziye Uygulanması ve GPS İle Elde Edilen Verilerin Değerlendirilmesi.....	75

5.5.1 Küçükkabaca Köyü - Uluğbey Kasabası idari sınırları Örneğinin İncelenmesi.....	76
5.5.2 Küçükkabaca Köyü-Dereköy Köyü idari sınırları Örneğinin İncelenmesi	77
6. TARTIŞMA	79
7. SONUÇ	82
8. KAYNAKLAR	83
ÖZGEÇMİŞ.....	84
EKLER.....	85

KISALTMALAR DİZİNİ

Kısaltmalar

HKMO	Harita Kadastro Mühendisleri Odası
BÖHY	Büyük Ölçekli Haritaların Yapım Yönetmeliği
GPS	Global Positioning System (Küresel Konum Belirleme Sistemi)
TKGM	Tapu Kadastro Genel Müdürlüğü
TMMOB	Türkiye Mühendis Mimar Odaları Başkanlığı
CBS	Coğrafi Bilgi Sistemi
HGK	Harita Genel Komutanlığı
AÜ DTCF	Ankara Üniversitesi, Dil Tarih Coğrafya Fakültesi
BİLİG	Türk Dünyası Sosyal Bilimler Dergisi
TST	Tapu Sicil Tüzüğü

ŞEKİLLER DİZİNİ

Sayfa

Şekil 4.1 Isparta'nın Türkiye haritasındaki konumu	12
Şekil 4.2 Isparta merkez ve diğer ilçeleri gösteren siyasi harita	13
Şekil 4.3 Uluborlu ilçesinin idari sınırlarını, köyleri ve komşularını gösteren harita....	14
Şekil 4.4 Uluborlu Merkez ilçesinin 1/25000 ölçekli topoğrafik haritası.....	15
Şekil 4.5 Uluborlu - İnhisar Köyü'nün İdari Sınırları	18
Şekil 4.6 Uluborlu Merkez İlçesi ile İnhisar Köyü Hudut Tespitine dair kroki.....	19
Şekil 4.7 Uluborlu Merkez İlçesi ile İnhisar Köyü Hudut Tespitine dair ilçe idare heyeti kurul kararı	20
Şekil 4.8 Uluborlu - Dereköy Köyü'nün İdari Sınırları	21
Şekil 4.9 Uluborlu Merkez İlçesi ile Dereköy Köyü Hudut Tespitine dair ilçe idare heyeti kurul kararı	22
Şekil 4.10 Uluborlu - İleydağı Köyü'nün İdari Sınırları.....	23
Şekil 4.11 Uluborlu Merkez İlçesi ile İleydağı Köyü Hudut Tespitine dair ilçe idare heyeti kurul kararı	24
Şekil 4.12 Uluborlu - Küçükkabaca Köyü'nün İdari Sınırları	25
Şekil 4.13 Uluborlu Merkez İlçesi ile Küçükkabaca Köyü Hudut Tespitine dair İlçe idare heyeti kurul kararı	26
Şekil 4.14 Uluborlu – Gönen İlçesi'nin İdari Sınırları	27
Şekil 4.15 Uluborlu – Senirkent İlçesi'nin İdari Sınırları.....	28
Şekil 4.16 Uluborlu Merkez İlçesi İdari Sınırlarını gösteren 1/100 000 ölçekli harita...30	
Şekil 4.17 Dereköy Köyü – İnhisar Köyü'nün İdari Sınırları	32
Şekil 4.18 Dereköy Köyü – İnhisar Köyü'nün İdari Sınırlarına ait keşif raporu.....	33
Şekil 4.19 İnhisar Köyü ile Dereköy Köyü arasındaki hududu gösteren harita.....	34
Şekil 4.20 Dereköy Köyü'nün 1/25000 ölçekli topoğrafik haritası.....	34
Şekil 4.21 İnhisar Köyü ihtiyar heyetince 1949 yılında belirlenen idari sınır haritası...36	
Şekil 4.22 İnhisar Köyü'nün 1/25 000 ölçekli toğografik haritası.....	37
Şekil 4.23 İnhisar Köyü ihtiyar heyetince belirlenen idari sınırları	38
Şekil 4.24 İnhisar Köyü idari sınırlarını belirleyen ilçe idare kurulu kararı.....	39
Şekil 4.25 İnhisar Köyü idari sınırlarının Tapu Sicil Müdürlüğü'ndeki kaydı.....	40

Şekil 4.26 İnhisar Köyü'nün Doğu, Batı ve Kuzey sınırlarını belirleyen ilçe idare kurulu kararı	41
Şekil 4.27 İnhisar Köyü ile Dinar ilçesi Çapalı, Ergenli ve Kadılar Köyü İdari sınırlarını belirleyen ilçe idare kurulu kararı	41
Şekil 4.28 İnhisar Köyü ile Kadılar Köyü idari sınırlarının Tapu Dairesi'ndeki kaydı..	42
Şekil 4.29 Küçükkabaca Köyü ile Dereköy Köyü idari sınırlarının Tapu Dairesi'ndeki kaydı.....	43
Şekil 4.30 Küçükkabaca Köyü'nün 1/25000 ölçekli topoğrafik haritası.....	44
Şekil 4.31 Küçükkabaca Köyü ile Dereköy Köyü idari sınırlarının Tapu Dairesi'ndeki Kaydı.....	45
Şekil 4.32 Küçükkabaca Köyü ile Uluğbey Kasabası idari sınırlarının Tapu Dairesi'ndeki kaydı	46
Şekil 4.33 Küçükkabaca Köyü ile Uluğbey Kasabası idari sınırlarının Tapu Dairesi'ndeki kaydı	47
Şekil 4.34 İleydağı Köyü ile İnhisar Köyü idari sınırlarını belirten köy hudutnamesi...	49
Şekil 4.35 İleydağı Köyü'nün 1/25000 ölçekli topoğrafik haritası.....	50
Şekil 4.36 İleydağı Köyü ile Güneykent Kasabası idari sınırlarını belirten köy hudutnamesi.....	51
Şekil 4.37 İleydağı Köyü ile Güneykent Kasabası İdari sınırlarını belirleyen ilçe idare Kurulu kararı	52
Şekil 5.1 Uluborlu Merkezinin El GPS ile belirlenen idari sınırları haritası.....	53
Şekil 5.2 Uluborlu - İnhisar Köyü idari sınır noktalarının bulunduğu 1/25000 ölçekli topoğrafik harita.....	55
Şekil 5.3 Uluborlu - İnhisar Köyü idari sınır noktalarını gösteren 1937 tarihli kroki...	56
Şekil 5.4 Dereköy Köyü'nün El GPS ile belirlenen idari sınırları haritası.....	64
Şekil 5.5 Dereköy Köyü ile İnhisar Köyü idari sınırlarının tespitinde çizilen harita.....	65
Şekil 5.6 İnhisar Köyü'nün El GPS ile belirlenen idari sınırları haritası.....	68
Şekil 5.7 İleydağı Köyü'nün El GPS ile belirlenen idari sınırları haritası.....	73
Şekil 5.8 Küçükkabaca Köyü'nün El GPS ile belirlenen idari sınırları haritası.....	75

ÇİZELGELER DİZİNİ

	Sayfa
Çizelge 5.1 Uluborlu Merkez İlçesinin İdari Sınır Koordinatları.....	54
Çizelge 5.2 Uluborlu - İnhisar Köyü İdari Sınır Koordinatları.....	57
Çizelge 5.3 Uluborlu - İleydağı Köyü İdari Sınır Koordinatları.....	58
Çizelge 5.4 Uluborlu - Dereköy Köyü İdari Sınır Koordinatları.....	.59
Çizelge 5.5 Uluborlu - Küçükkabaca Köyü İdari Sınır Koordinatları.....	60
Çizelge 5.6 Uluborlu - Gönen İlçesi İdari Sınır Koordinatları.....	62
Çizelge 5.7 Uluborlu - Senirkent İlçesi İdari Sınır Koordinatları.....	.63
Çizelge 5.8 Dereköy Köyü İdari Sınır Koordinatları.....	.64
Çizelge 5.9 Dereköy Köyü - İnhisar Köyü İdari Sınır Koordinatları.....	..66
Çizelge 5.10 Dereköy Köyü - Kadılar Köyü İdari Sınır Koordinatları.....	.67
Çizelge 5.11 İnhisar Köyü İdari Sınır Koordinatları.....	.69
Çizelge 5.12 İnhisar Köyü - Çapalı Köyü İdari Sınır Koordinatları.....	.70
Çizelge 5.13 İnhisar Köyü - Ergenli Köyü İdari Sınır Koordinatları.....	.71
Çizelge 5.14 İnhisar Köyü - Kadılar Köyü İdari Sınır Koordinatları.....	.71
Çizelge 5.15 İnhisar Köyü - İleydağı Köyü İdari Sınır Koordinatları.....	.72
Çizelge 5.16 İleydağı Köyü İdari Sınır Koordinatları	73
Çizelge 5.17 İleydağı Köyü – Güneykent Kasabası İdari Sınır Koordinatları.....	.75
Çizelge 5.18 Küçükkabaca Köyü İdari Sınır Koordinatları76
Çizelge 5.19 Küçükkabaca Köyü – Uluğbey Kasabası İdari Sınır Koordinatları.....	.77
Çizelge 5.20 Küçükkabaca Köyü – Dereköy Köyü İdari Sınır Koordinatları.....	.78

RESİMLER DİZİNİ

	Sayfa
Resim 4.1 İnhisar Köyü tarafından Uluborlu'nun görünüşü	17
Resim 4.2 Dereköy Köyü'nden bir görüntü.....	31
Resim 4.3 İnhisar Köyü'nden bir görüntü	35
Resim 4.4 Küçükkabaca Köyü'nden bir Görüntü.....	43
Resim 4.5 İleydağı Köyü'nden bir görüntü.....	48

1. GİRİŞ

Ülkemiz bazı idari ünitelere ayrılarak yönetilmektedir. Bu ayrımlar idari sınırlar yardımıyla yapılmıştır. İdari sınırlar mümkün olduğunca tabii sınırları takip etmektedir. İdari sınırları belirleme çalışmaları, Cumhuriyetin ilk yıllarında çıkan 442 sayılı köy kanununu takiben hazırlanmıştır. 07.04.1924 tarih ve 68 Sayılı Resmi Gazetede yayınlanan, 18.03.1924 tarih ve 442 Numaralı “**Köy Kanunu**” kapsamında, köy sınırlarını belirlemek üzere kaleme alınan ve resmi bir özellik taşıyan bu belgelere “*hududname*” veya “*idari sınır*” denilmektedir (Gümüşçü 2010), 5442 sayılı kanun (9. Madde B Bendi) idari sınırı, coğrafi, sayısal, ekonomik, hukuki ve idari ölçütlerin dikkate alınarak oluşturulduğu sınır olarak tanımlar (Ceylan 2005).

Hudutnameler, ileride haritalara atıf yapılmak üzere çizilen, çok tafsilatlı yön tarifleri ihtiva eden belgelerdir. Köy idari sınırlarının belirlenmesi konusunda, yer şekillerinin özellikleri, sahanın jeomorfolojik (topoğrafik) özellikleri ile doğal unsurlar birinci derecede etkili olmuştur. (Yıldırım, V. ve Nişancı, R. 2005). Hudutnameler, bir idari sınır haritası tanımlamasına rağmen günümüz teknolojisinden çok uzakta olup, araziye uygulamak, hududu tespit etmek ancak bölgeyi iyi tanıyanların bilgilerinden faydalanmak suretiyle mümkün olacaktır.

İdari birimlerin sınırlarını araziye uygularken, dere, tepe, yol, meşelik gibi tarıfsel, sözel bilgilere dayalı konum bilgileri kullanılarak, hudutnamelerin sayısal haritalarının oluşturulması ve ulusal konumsal veri altlığı için gelişen uydu teknolojilerinden (GPS) faydalanılarak ülke sistemine dayalı sayısal haritalar elde etmek, konumsal analiz teknikleri kullanılarak mevcut idari sınırın uygunluğunun araştırılması, idari sınırların belirli bir koordinat sistemi ve ölçek dâhilinde belirlenmesi hedeflenmektedir.

Ülke yönetiminde, taşınmazların vergilendirilmesi ve mülkiyetin güvence altına alınmasın da idari sınır haritaları ve haritaya dayalı ürünler vazgeçilmez altlıklardır. Türkiye’de çok çeşitli amaçlar için haritalar yapılmıştır. Ülke genelinde, kurumların ihtiyaç duyacakları idari sınırlarla ilgili harita altlıklarına ilişkin genel standartlar ve kurallar geliştirilemediği için, her bir kurum, ihtiyaç duyduğu idari sınır haritalarını ilgili tapu sicil müdürlüklerinden temin etmektedirler. Türkiye’deki mevcut idari sınır haritalarını, doğruluğu yüksek haritalar haline getirmek için güncel ve teknik yeterlilikte uygulanabilir idari haritalar olarak hazırlanması çok önemlidir. Güncel idari sınır haritalarının ülke koordinat sisteminde oluşturulması temel hedefimizdir. Ülke koordinat sisteminde oluşturmada, mevcut haritaların sisteme entegrasyonunda birçok sorun yaşanacağı, bu sorunlara da çözümler üretilmesi hedeflenmektedir. Mevcuttaki harita

bilgi altlıklarının (hudutnamelerin) yok kabul edilmesi mümkün değildir.

Bu tezin amacı, Türkiye’de kullanılan idari sınır haritalarının tek bir sistemde üretilmesi, mevcutların sisteme entegre edilmesinde bir yol haritası sunulması ve her kurumun ihtiyaç duyduğunda kolayca ulaşabilmesinin sağlanması, oluşturulan sınır haritalarının tek bir sistem mantığı ile üretilmesine ilişkin uygulamalı öneriler sunmaktır.

Türkiye’de adliyelerde sınır anlaşmazlıkları ile ilgili davaların halen güncelliğini koruduğu, birçok köyün sınır anlaşmazlığı yüzünden komşu köylerle davalık olduğu, mevcut hudutnamelerin sınır davalarına yeterli cevabı veremediği, bu yüzden mahkemelerde davaların uzun zaman aldığı görülmektedir. Bu tez hazırlandıktan sonra, tezin konusunu oluşturan Isparta - Uluborlu merkez ilçesi ve köylerinde sınır anlaşmazlıklarının giderileceği, idari sınırların tekrar belirlenmesi gerektiğinde kolaylık sağlanacağı, mahkemelerde kaybedilecek zaman diliminin minimuma ineceği düşünülmektedir. Bu açıdan bakıldığında Türkiye’nin en küçük idari birimi olan köyler için idari sınırların bu tezin amacına göre sayısal olarak belirlenmesinin ne kadar önemli olduğu açık olarak anlaşılmaktadır.

2. LİTERATÜR BİLGİLERİ

Ceylan (2005) çalışmasında, ülkemizin yönetim organizasyonunu değerlendirmiş ve Burdur-Isparta İl idari sınırını inceleyerek, idari sınır tespitinde hangi ölçütlerin baz alınacağı hususunda sonuçlar önermiştir.

Gümüşçü (2010) çalışmasında, siyasi coğrafya açısından sınırları incelemiş, tarihi süreç içinde sınır (hudut) ifadesinin geçirdiği evreleri açıklamış ve Türkiye’de sınır kavramına değinmiştir.

Özçağlar (1996) çalışmasında, Türkiye’nin idari bölünüşü ile ilgili kavramları detaylı olarak açıklamış ve kavramların Türkiye’deki dağılım profillerini grafikler ve tablolar halinde örneklendirmiştir.

Özçağlar (2005) çalışmasında, Türkiye’nin mülki idare bölümleri durumundaki illerin, ilçelerin ve bucakların idari bölünüş sistematiği içindeki yerleri, bunların kendi içlerinde nasıl bir yapılanma gösterdikleri, özellikle köy ve kentlerin idari alanları ile devlete ait hazine arazilerinin mülki idare bölümlerinin temelini oluşturduğunu vurgulamıştır. Bu bağlamda, idari coğrafyanın coğrafi bilimler içindeki yeri ve çalışma alanları, yönetim bilimiyle olan ilişkisi üzerinde durmuş, kamu oyunun belleğine yanlış yerleşmiş Türkiye ile ilgili idari coğrafya kavramları hakkında örnekli açıklamalar yaparak, bu konularla yakından ilgili olan kişi ve kurumların bilgilenmelerini amaçlamıştır. Konuyu Afyonkarahisar, Bursa, Mersin illerinden seçilen örneklerle açıklamıştır.

Yıldırım ve Nişancı (2005) çalışmalarında, 5272 sayılı Belediye Kanunu’nun idari anlamda getirdiği yenilikleri irdelleyerek, CBS yöntemiyle . Trabzon ili idari sınırlarını yeniden belirleyerek, İdari Sınırların Belirlenmesinde CBS’nin ne kadar etkili olacağını “Trabzon Örneği” ile vurgulamıştır.

Uzun ve ark. (2005) çalışmalarında, güncel tekniklere uygun olarak, mevcut idari sınır haritalarını sayısal olarak üretme ve bilgi sistemleri oluşturma gibi birçok jeodezik faaliyetin yerine getirilmesinde sınır haritalarının önemli bir yer tuttuğunu vurgulamışlardır.

Koday ve Karakuzulu (2004) çalışmasında, Kars iline bağlı Tunçkaya Köyü, idari sınırları, yerleşim durumu, köyün konumu, coğrafi özellikleri, ekonomik faaliyetleri, tarihi yapısı, sosyal durumunu irdelleyerek tanıtmışlardır.

Efe ve Aydın (2009) çalışmalarında, Günümüzde planlamanın yetkilendirildiği idari

örgütlenmenin çatısını oluşturan il sınırlarının doğal sınırlarla örtüşmediği, su kaynaklarının korunması için temel alınması gereken doğal sınırlar olarak akarsu havzalarının ele alındığı, il sınırlarının havzalara uyumlu yeniden tanımlanması gerektiğini vurgulamışlardır. Amacın gerçekleşme bilirlğine dönük olarak da, il sınırlarının değiştirile bilirlğini inceleyerek, mevcut il sınırlarının nasıl belirlendiğine ilişkin herhangi bir kriterin saptanamadığı, anılan değişimi engelleyici kriterlerin yokluğunda, il sınırlarının değiştirilebilir olduğunu ortaya konmuşlar ve böylelikle havza sınırlarına dayalı yeni il sınırlarının belirlenmesi önerisini getirmişlerdir.

3. İDARİ SINIRLARININ BELİRLENMESİNDE HUKUKİ DURUM

3.1 Köy Kanunu

Ülkemizde idari sınırları belirleme çalışmaları, 07/04/1924 tarih ve 68 Sayılı Resmi Gazetede yayınlanan, 18/03/1924 tarih ve 442 Numaralı Köy Kanunu'na göre yapılmıştır. Söz konusu kanuna göre;

Madde 1 - Nüfusu iki binden aşağı yurlara (köy) ve nüfusu iki bin ile yirmi bin arasında olanlara Nahiye (kasaba) ve yirmi binden çok nüfusu olanlara (şehir) denir. Nüfusu iki binden aşağı olsa dahi belediye teşkilatı mevcut olan nahiye, kaza ve vilayet merkezleri kasaba itibar olunur.

Madde 3 - Bu kanunun hükmü başlar başlamaz her köyün sınırı ihtiyar meclisi tarafından bir kağıda yazılır. Sınır için komşu köyler ile aralarında uzlaşamadıkları yerler varsa bu da gösterilir ve yazılan sınır kağıdı ihtiyar meclisince mühürlenerek nahiye müdürüne gönderilir. Nahiye müdürü de bu sınır kağıdını kaza veya vilayete gönderir. Oralarda idare meclisince sınır kağıdı tetkik ve tasdik olunduktan sonra tasdikli bir örneği tekrar köy ihtiyar meclisine verilmek üzere nahiye müdürüne yollandığı gibi asıl sınır kağıdı da tasdikli olarak tapu idaresine verilir.

İki köy arasında uzlaşamayan sınırlar için idare meclisleri tahkikat ve tetkikat yaparak sınırı beşinci maddeye göre çizip her iki köye de tasdikli birer örneğini gönderir ve bu katidir. Kazadaki bütün köylerin tasdikli sınır kağıtları tapuca bir deftere yazılıp defterin altı idare meclisine tasdik ettirilir. Ayrıca bu tasdikli defterin bir sureti de tapuca çıkarılıp idare meclisinde saklanmak üzere verilir. Köy sınırlarına ait işlerde Devlet daireleri ve mahkemelerce bu tasdikli defterler esastır.

Madde 4 - Bir köyün sınırı aşağıda tarif edildiği şekilde çizilir.

1 - Eskiden beri bir köyün sayılan bütün tarla, bağ bahçe, çayır, zeytinlik palamutluk, baltalık ve ortaklar sınır içinde kalmalı.

2 - Dağlık ve ormanlık havalide ötede beride dağınık olan evler, tarlalar, meralar parça parça en yakın köye bağlı sayılmakla beraber bunlar sınır haricinde bırakılmalı yalnız her birinin adı sınır kağıdının altında yazılmalı.

3 - Sınır mümkün olduğu kadar kolay anlaşılacak surette dereler, tepeler, yollar veya diğer değişmeyen işaretli yerlerden geçmeli ve bu dere, tepe ve yolların veya işaretli yerlerin köylüce adları ne ise sınırda sırası ile yazılmalı.

4 - Eđer bir köyün sınırını derelerden, tepelerden, yollardan veya diđer deęişmeyen işaretili yerlerden geçirmek kabil olmazsa o halde sınır mümkün olduđu kadar düz yapılmalı ve büyük taşlar dikilerek sınır gösterilmeli.

5 - Bir köy ahalisinden bazı kimselerin başka bir köy arazisi içinde kalan dađınık tarla, bađ, bahçe gibi yerleri sahibinin bulunduđu köyün sınırında deđil öteki köyün sınırında gösterilmeli.

6 - Bir köyün sınırı mutlaka diđer köyün sınırı ile birleşmek lazım gelmez. İki köyün sınırları arasında eskiden beri hiçbir köyün malı sayılmayan boş arazi, dađlar, ormanlar, yaylaklar varsa bunlar gene sınırın dışında bırakılmalı.

7 - Bir köyün malı olan yaylaların o köy ihtiyar meclisi tarafından ayrıca sınırı çizilmekle beraber bu sınır kađıdı asıl köyün sınır kađıdı ile birleştirilmeli.

Madde 5 - İki köy arasında nizalı sınırların çizilmesi için Hükümetin emriyle iki köy heyeti ihtiyariyesi bir araya toplanarak işin kendi aralarında düzeltilmesi için çalışılır. Gene uzlaşamadıkları halde idare meclisi tetkikat ve tahkikat yaparak altı ay içinde doğrudan doğruya sınırı çizer ve bu kati olur. Beş sene müddetle deęiştirilemez.

Bu kanun maddelerinden kısaca şu anlaşılmalıdır;

Hudutnameler (sınır haritaları) 07.04.1924 tarih ve 68 Sayılı Resmi Gazetede yayınlanan, 18/03/1924 tarih ve 442 Numaralı Köy Kanunu ile hazırlanmaya başlamıştır. Köy Kanunu yürürlüğe girdikten sonra, her köyün hududu (sınırı) ihtiyar meclisi tarafından bir kâđıda yazılır. Sınır için komşu köyler ile aralarında uzlaşamadıkları yerler varsa bu da gösterilir. Yazılan sınır kâđıdı ihtiyar meclisince mühürlenerek nahiye müdürüne gönderilir. Nahiye müdürü de bu sınır kâđıdını kaza veya vilayete gönderir. Oralarda idare meclisince sınır kâđıdı tetkik ve tasdik olunduktan sonra tasdikli bir örneđi tekrar köy ihtiyar meclisine verilmek üzere nahiye müdürüne yollandıđı gibi asıl sınır kâđıdı da tasdikli olarak tapu idaresine verilir.

Kazadaki bütün köylerin tasdikli sınır kâđıtları tapuca bir deftere yazılıp defterin altı idare meclisine tasdik ettirilir. Ayrıca bu tasdikli defterin bir sureti de tapuca çıkarılıp idare meclisinde saklanmak üzere verilir. Köy sınırlarına ait işlerde devlet daireleri ve mahkemelerce bu tasdikli defterler esastır.

İki köy arasında uzlaşlamayan sınırlar için idare meclisleri tahkikat ve tetkikat yaparak sınırı 5'inci maddeye göre çizip her iki köye tasdikli birer örneđini gönderir ve bu katidir.

3.2 Tapu Sicil Tüzüğü (TST)

18.05.1994 tarihinde yürürlüğe giren bu tüzüğün amacı, Türk Medeni Kanunun öngördüğü tapu sicillerinin düzenli bir biçimde tutulmasını sağlamaktır. Bu tüzüğe göre, her ilçenin idari sınırları bir tapu sicil bölgesidir. Tapu sicili, bölgesi içindeki her köy için ayrı ayrı düzenlenir.

Bu Tüzük, mülkiyet ve mülkiyet dışındaki ayni ve şahsi hakların tapu siciline tescil edilme koşullarını, tescil, değişiklik, terkin ve düzeltme işlemlerini kapsar. Tapu sicili, taşınmaz mal ile üzerindeki hakların durumlarını göstermek üzere Devletin sorumluluğu altında tescil ve açıklık ilkelerine göre tutulan sicildir.

3.3 Mahalli İdare Birlikleri Kanunu

Mahallî idare: İl özel idaresi, belediye ve köyü, Mahalle ve köy kurulması, köy ve mahalle sınırları ile ilgili iş ve işlemleri yürütmek. 5355 sayılı bu Kanunun amacı; mahallî idare birliklerinin hukukî statüsünü, kuruluşunu, organlarını, yönetimini, görev, yetki ve sorumlulukları ile çalışma usul ve esaslarını düzenlemektir.

Mahallî idare birliği: Birden fazla mahallî idarenin, yürütmekle görevli oldukları hizmetlerden bazılarını birlikte görmek üzere kendi aralarında kurdukları kamu tüzel kişisini idare eder.

3.4 Kadastro Kanunu

21.06.1987 tarihinde kabul edilen 3402 Sayılı bu Kanunun amacı, ülke koordinat sistemine göre memleketin kadastral veya topoğrafik kadastral haritasına dayalı olarak taşınmaz malların sınırlarını arazi ve harita üzerinde belirterek hukukî durumlarını tespit etmek suretiyle 4721 sayılı Türk Medeni Kanununun öngördüğü tapu sicilini kurmak, mekânsal bilgi sisteminin alt yapısını oluşturmaktır. Bu kanuna göre, her ilin merkez ilçesi ile diğer ilçelerinin idari sınırları içinde kalan yerler birer kadastro bölgelerini teşkil eder.

3.5 İl İdaresi Kanunu

5442 Sayılı bu kanun, 18.06.1949 tarih ve 7236 sayılı Resmî Gazetede yayımlanarak yürürlüğe girmiştir. Bu kanunun amacı, İl, ilçe ve bucak kurulması, kaldırılması, adlarının, bağlılıklarının, merkez ve sınırlarının belirtilmesi ve değiştirilmesi gibi işlemlerin yapılışını belirlemektir. Kanuna göre, Bucak kurulması, kaldırılması, merkezinin belirtilmesi, il ilçe ve bucak sınırlarının ve bucak adlarının değiştirilmesi bir

köyün veya kasabanın veya bucağın başka bir il ve ilçeye bağlanması, mühim mevki ve tabii arazi adlarının değiştirilmesi İçişleri Bakanlığının kararı ve Cumhurbaşkanının tasdiki ile, yeniden köy kurulması veya yerinin değiştirilmesi Bayındırlık ve Sağlık ve Sosyal Yardım Bakanlıklarının mütalaası alınmak suretiyle, Köy ve kasabaların aynı ilçe içinde bir bucaktan başka bir bucağa bağlanması, köy adlarının değiştirilmesi, köylerin birleştirilmesi ve ayrılması, bir köy, mahalle veya semtin o köyden ayrılıp başka bir köy ile birleştirilmesi İçişleri Bakanlığının tasvibiyle yapılır.

3.6 Belediye Kanunu

1580 sayılı bu kanunun amacı, sınırı tahdit edilmemiş olan beldelerin sınırlarını aşağıda tarif edildiği şekilde belirlemektir.

A) Öteden beri beldeye ait sayılan bütün tarla, bağ, bahçe, çayır, mer'a zeytinlik, palamutluk, baltalık, otlak gibi yerler sınır içinde kalır.

B) Bir beldenin sınırını derelerden, tepelerden, yollardan veya diğer değişmeyen işaretli yerlerden geçirmek kabil değilse büyük taşlar dikilerek gösterilir.

C) Belde ahalisinden bazı kimselerin başka bir köy veya belde arazisi içinde kalan emlak ve arazisi, sahiplerinin bulunduğu beldenin değil bu emlak ve arazinin bulunduğu belde veya köy sınırı içinde gösterilir.

D) Öteden beri müştereken intifa edilen çayır, yayla ve korulardan mer'a ve menba ve tepelerden taamülü veçhile alakadarların istifade hakları bakidir. Bu suretle belediye sınırı dahilinde kalıp başkalarının hakkı intifaları bulunan bu kabil yerler hakkında sınır kağıdına şerh verilir.

E) Yukardaki tariflere göre çizilen sınırın geçtiği yerlerin isimleri bu kağıda yazılmakla beraber sınırın nerelerden geçtiğini gösterir bir harita tanzim ettirilir.

F) Komşu köyler ve beldeler ile nizalı olan yerler sınır kağıdında ve haritasında ayrıca gösterilir.

G) Sınır nizaları, meclis mukarreratının tebliği tarihinden itibaren 31 gün zarfında alakadar tarafın ihtiyar ve belediye meclislerinin müracaatları dinlenmek şartıyla beldenin sınırını kati ve nihai surette tasdike salahiyyetar olan makam tarafından halledilir.

H) Sınır kağıdı ile haritaları, beşinci madde ahkamı icra edilmek üzere belediyelerce

dörder nüsha olarak tanzim ve salahiyettar mercilere irsal olunup tasdik edildikten ve iktisabı katiyet eyledikten sonra bir nüshası belediyeye tevdi, ikinci nüshası tasdike salahiyettar makamca muhafaza, üçüncü nüshası Dahiliye Vekaletindeki dosya meyanına vazı ve dördüncü nüshası mahalli tapu dairesine teslim edilir.

Madde 6 - Beldeler veya köyler arasında sınır ihtilafı çıkarsa aşağıda tarif olunduğu şekilde hallolunur.

İhtilaf bir kaza dahilindeki belde ve köyler arasında ise kendilerine mahalli en büyük mülkiye memuru tarafından tahriren vaki olacak tebligat üzerine alakadar ihtiyar veya belediye meclislerinin en çok otuz bir gün zarfında bildirecekleri mütalaaları tetkik olunmak şartıyla kaza idare heyetinin esbabı mucibeli kararı ve vilayet idare heyetinin aynen veya tadilen tasdiki ile;

İhtilaf bir vilayete merbut ve muhtelif kazalar dahilindeki belediye ve köyler arasında ise kezalik kendilerine mahalli en büyük mülkiye memuru tarafından yapılacak tahriri tebligat üzerine alakadar ihtiyar veya belediye meclislerinin en çok otuz bir gün zarfında bildirecekleri mütalaaları tetkik olunmak şartıyla vilayet idare heyetlerinin kararı ve vilayet umumi meclisinin tasdiki ile kati surette hallolunur.

3.7 İl Özel İdaresi Kanunu

5302 sayılı bu kanun, 22.02.2005 tarih ve 25745 sayılı Resmi Gazetede yayımlanarak yürürlüğe girmiştir. Kanunun amacı, il özel idaresinin kuruluşunu, organlarını, yönetimini, görev, yetki ve sorumlulukları ile çalışma usul ve esaslarını düzenlemektir.

İl özel idaresi: İl halkının mahallî müşterek nitelikteki ihtiyaçlarını karşılamak üzere kurulan ve karar organı seçmenler tarafından seçilerek oluşturulan, idarî ve malî özerkliğe sahip kamu tüzel kişiliğidir.

3.8 Sınır Anlaşmazlığı, Mülki Ayrılma Ve Birleşme İle Köy Kurulması Ve Kaldırılması Hakkında Yönetmelik

Bu yönetmelik, 10/6/1949 tarihli ve 5442 sayılı il idaresi Kanunu, 18/3/1924 tarihli ve 442 sayılı Köy Kanunu, 3/4/1930 tarihli ve 1580 sayılı Belediye Kanunu, 16/5/1987 tarih ve 3360 sayılı Kanunla değişik 13/3/1329 tarihli İl Özel İdaresi Kanunu ile bu Kanunlarda değişiklik yapan ve bu Kanunlara bazı maddeler ekleyen kanunların ilgili hükümlerine göre 11.05.1988 Gün ve 19811 sayılı Resmi Gazetede yayınlanıp yürürlüğe girmiştir.

Bu Yönetmelik'in amacı,

A) Bir bucağın, bir ilçeden başka il veya ilçeye bağlanmasına veya merkezinin değiştirilmesine, bir veya birkaç köy ve belediyenin bağlı bulunduğu bucaktan ayrılarak başka bir mülki idare birimine bağlanmasına, bir veya birkaç köye ait bağıllardan bazılarının bağlı oldukları idare biriminden ayrılarak başka bir köyle birleştirilmesine,

Belediye kanununun 7'nci maddesinin kapsamı dışında kalan ve bir belediyeye bağlı mahallerden bir veya birkaçının bağlı oldukları belediyeden ayrılarak başka bir köyle birleştirilmesine,

B) Yeniden köy kurulmasına, merkezlerinin belirlenmesine veya değiştirilmesine, bir köy veya belediye bağılsının ayrılarak ayrı bir köy kurulmasına, bazı köy veya belediye bağıllarının bağlı oldukları idari birimlerden ayrılarak kendi aralarında birleşip bağımsız bir köy kurmalarına, iki veya daha çok köyün birleşerek bir köy haline gelmesine,

Köylerin tüzel kişiliğinin kaldırılmasına,

C) Ayrı illere veya aynı ilin başka ilçelerine yada ayrı bucaklarına bağlı köyler ve belediyeler arasındaki il, ilçe ve bucak sınırı niteliğindeki sınır anlaşmazlıklarının çözümlenmesine ait esas ve usulleri düzenlemektir.

4. MATERYAL VE METOT

Çalışmanın teorik yapısına ait veri ve bilgiler ile gerekli dokümanların toplanmasında, başta Isparta - Uluborlu Tapu Sicil Müdürlüğü, Uluborlu Kaymakamlığı, Uluborlu İlçe Özel İdare Müdürlüğü, Isparta Orman Bölge Müdürlüğü, Uluborlu Belediye Başkanlığı, Isparta Kadastro Müdürlüğü gibi kamu kurumlarından yararlanılmıştır.

Isparta - Uluborlu Tapu Sicil Müdürlüğü bünyesinde bulunan, *“Köy sınır kâğıtlarının kaydına mahsus defter kayıtları”*nda ki İlçe idare kurulu kararları, ayrıca çalışma bölgesinde yapılan kadastro çalışmalarının genel sınır krokileri ve Orman Kadastro çalışmaları da bu tezin materyalini oluşturmaktadır.

Gerekli veriler temin edildikten sonra, çalışma alanında ki idari birimlerin sınırlarının incelenmesi yapılmıştır.

Hudutnameler hakkında kişisel ve kurumsal olarak yapılmış araştırmalar, istatistiki bilgiler, raporlar ile yayımlanmış makale, tez, bildiri ve kitaplardan veya bunların özet çevirilerinden yararlanılmıştır.

Çalışmanın literatüre dayalı olan kısımlarında, uygulama bölgesindeki bugüne kadar sınır haritaları ile ilgili yapılan uygulamalara, çalışma ve raporlara yer verilmiştir. Bugüne kadar yapılan uygulamaların ne amaçla kullanıldığı, ihtiyaçlara ne ölçüde cevap verdiği gözlemlenmiştir.

4.1 Hudutnameleri Uygulama Yöntemi

İdari sınırlar arazide El GPS ile ölçülmüştür. El GPS ile elde edilen veriler bilgisayar ortamına aktarılarak, Net Cad (versiyonu 5.1) harita paket programında değerlendirilmiştir.

El GPS sisteminin temel özelliği, yeryüzü üzerindeki her yerde uygun koşullarda anlık konum bilgisi sağlamasıdır. 21 aktif, 3 yedek olmak üzere 24 GPS uydusu altı yörüngede dairesel biçimde, yeryüzünden yaklaşık 20200 km yükseklikte dönmektedirler.

Yapılan ölçü yönteminde, bir noktanın doğrudan doğruya dünya üzerindeki konumu (enlem, boylam, yükseklik veya X,Y,Z) olarak belirlenmiştir. Buna mutlak konum belirleme (Point Positioning) denir. Mutlak konum belirlemede tek bir alıcı ile normal olarak dört ya da daha fazla uydudan gözlemler yapılarak, alıcı noktanın koordinatları ve kotları anında belirlenmektedir.

Verilerin değerlendirilmesinde; Net Cad (versiyonu 5.1) harita paket programından yararlanılmış, yapılan çalışma ve uygulamaların sosyal, ekonomik ve idari açıdan olası sonuçlarının yorumlanması yoluna gidilmiştir.

Araştırma bulguları sergilenirken; harita, çizelge ve şekillerden yararlanılmıştır. Hudutnamelerin uygulamada görülen eksik yönleri tespit edilerek, tüm kurumların kullanabilecekleri ortak bir sınır haritası alt yapısının oluşturulması hedeflenmiştir.

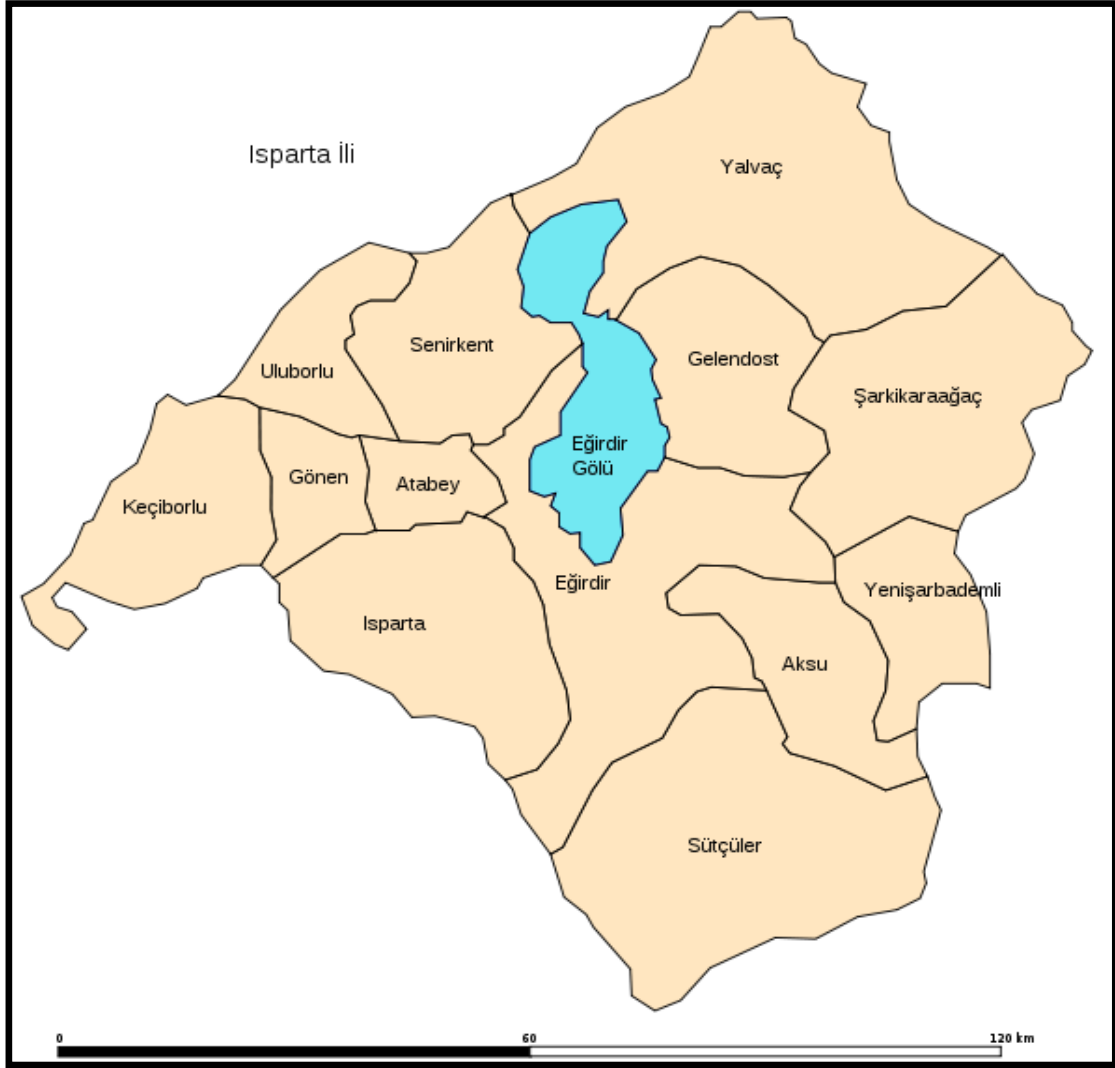
4.2 Çalışma Bölgesinin Tanıtılması

Isparta, Akdeniz Bölgesi'nin Göller Yöresinde bulunmaktadır (Şekil 4.1).



Şekil 4.1 Isparta'nın Türkiye siyasi haritasındaki konumu (İnt. Kyn. 4).

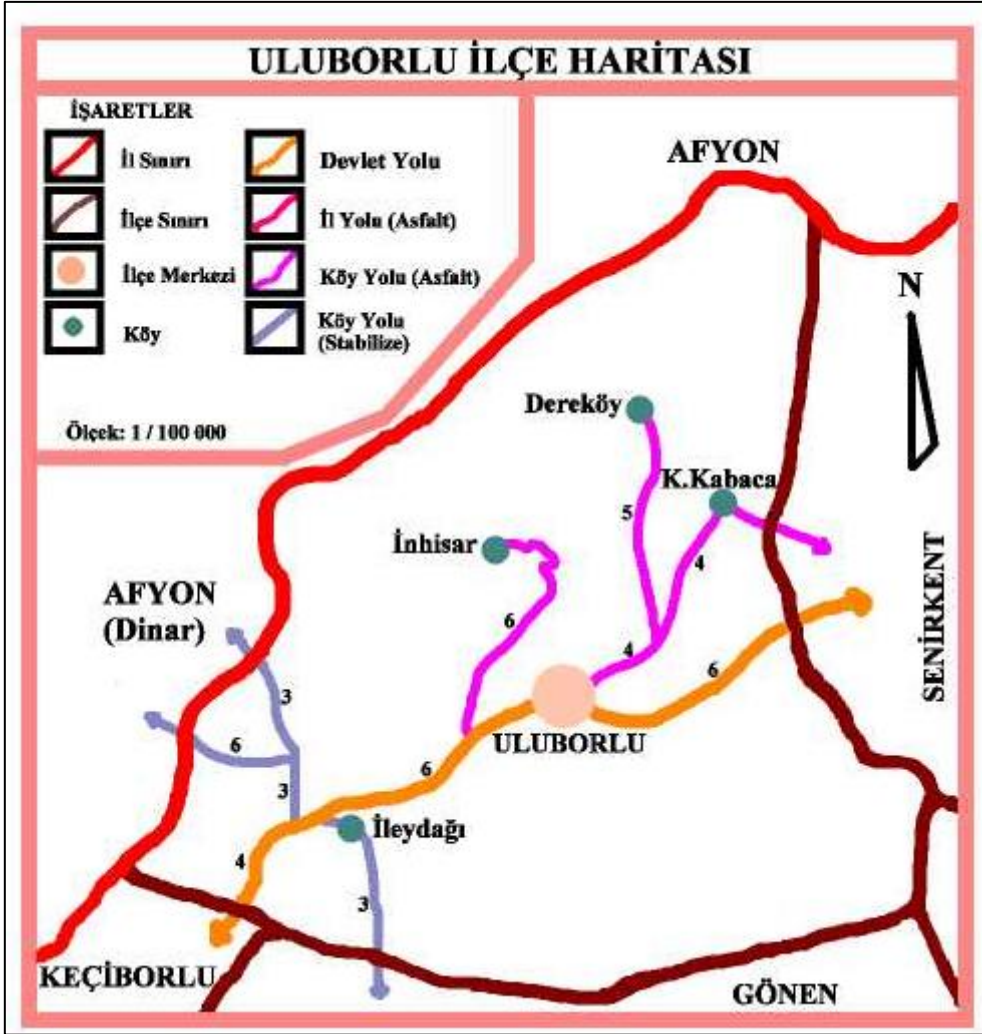
Isparta'nın biri merkez olmak üzere 13 ilçesi, merkeze bağlı 18 köyü ve 3 kasabası vardır. Ayrıca her ilçenin de kasaba ve köyleri bulunmaktadır. İl, ilçe, kasaba ve köyler birbirlerinden idari sınırlar ile ayrılmaktadır (Şekil 4.2).



Şekil 4.2 Isparta merkez ve diğer ilçelerin idari sınırlarını gösteren harita (İnt. Kyn. 6).

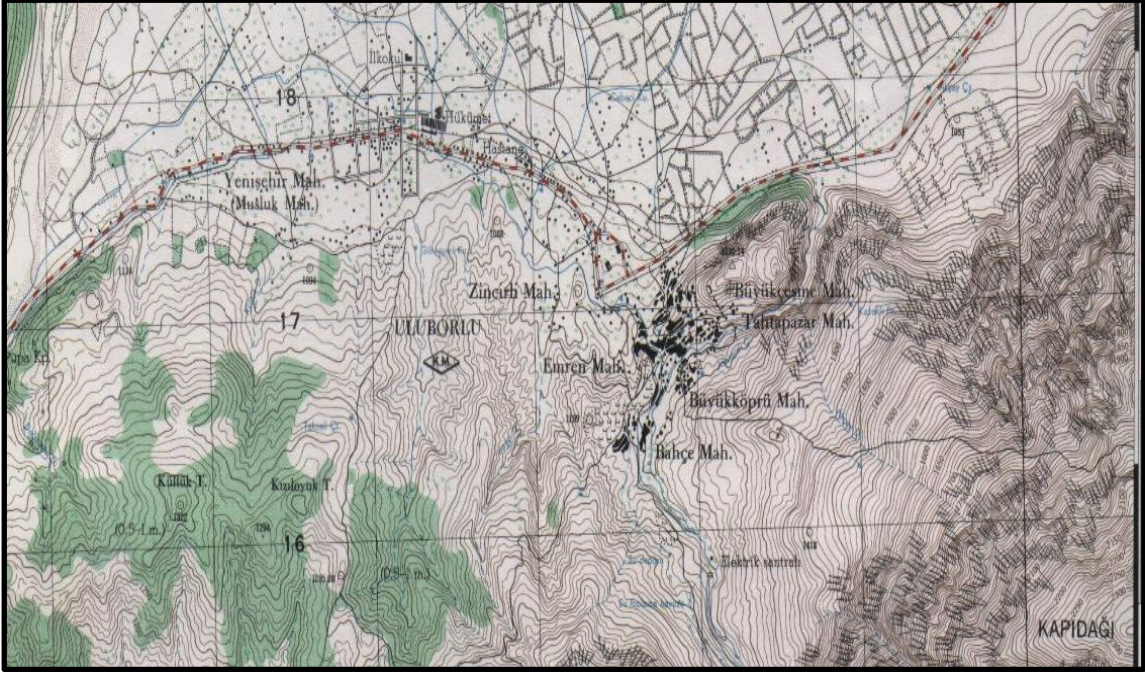
4.3 Çalışma Alanının Tanıtılması

Bu tezin konusunu oluşturan Uluborlu ilçesi, Akdeniz bölgesinde, Isparta iline bağlı bir ilçedir. Güneyinde 2 463 m. rakımlı Kapı Dağı ve bunun uzantısı olan Yuvaça Yaylası, batısında 2097 m. rakımlı Şalgamlık Tepesi, kuzeyinde 1 800 m. rakımlı Kılıçlayan Dağları bulunmaktadır. Doğusu açık olup Senirkent Ovasına uzanmaktadır. Uluborlu ilçesi, Antalya'ya 180 km., Isparta'ya 65 km. uzaklıkta bulunmaktadır. Antalya - İstanbul kara yolunun Tekke Tepe Mevkiine 20 km. mesafede bulunmaktadır. Nüfusu 2015 seçimlerine göre 7099 kişidir. İdari sınır olarak Uluborlu'nun Kuzeyinde, Afyonkarahisar İli, (Dinar İlçesi), Doğusunda, Senirkent İlçesi, Güneyinde, Gonen İlçesi, Batısında, Keçiborlu ilçeleri bulunmaktadır (Şekil 4.3).



Şekil 4.3 Uluborlu ilçesinin idari sınırları, köyleri ve komşularını gösteren harita (İnt. Kyn. 6).

Uluborlu ilçesi, Isparta ilinin Kuzey - Doğusunda yer almaktadır. Yüzölçümü 322 km²'dir. İlçe toprakları üç tarafı dağlarla çevrili bir alanda yer almaktadır. Kuzey ve Batısı Karakuş Dağları, Güneyi ise Kapı Dağı ile çevrilidir. İlçeyi bir sur gibi çevreleyen Kapı Dağı 2 463 m. yüksekliğindedir. İlçenin yerleşim alanı önceleri Toros Dağlarının uzantısı olan Kapı Dağı'nın eteklerinde kurulmuş iken 1950 yılından sonra çıkan bir yangın neticesinde şu an ki yerine, Uluborlu Ovasına, düz bir alana taşınmıştır. (Şekil 4.4).



Şekil 4.4 Uluborlu Merkez ilçesinin 1/25000 ölçekli topoğrafik haritası (İnt. Kyn. 3).

Uluborlu İlçesinin Coğrafi koordinatları Enlemi 38.08° , Boylamı 30.45° dir. Deniz yüzeyinden yüksekliği (ortalama rakım) 1 100,00 metredir. Yazları sıcak ve kurak, kış ayları soğuk ve yağışlıdır.

Uluborlu'nun tarihi çok eski devirlere kadar uzanmaktadır. Tarih boyunca farklı uygarlıklara ev sahipliği yapmıştır. Tarih boyunca pek çok ad değiştiren Uluborlu, en son Selçuklular devrinde Uluborlu adını almıştır. Ulu = büyük, borlu = maden, Uluborlu ise Büyük Madenli anlamına gelmektedir. Anadolu Selçuklu Devletinden sonra Isparta ve çevresinde kurulan Hamitoğulları Beyliğinin (1280 - 1391) bir süre başkenti olarak kaldı. Sonra başkenti Eğirdir'e taşındılar. Hamitoğulları Beyliği yıkılıp yönetim Osmanlılara geçtikten sonra 1361 yılında Osmanlı topraklarına katılmıştır.

Uluborlu'da belediye teşkilatının ve kaza merkezinin kuruluşu 1705 senesidir. Cumhuriyet öncesi dönemde kaza merkezi olan Uluborlu, 1923 yılında Isparta ilinin ilçelerinden biri olarak idari taksimatta yerini almıştır. 1951 yılına kadar Senirkent de Uluborlu'nun bir ilçesi idi. 1951 yılında Senirkent bağımsız ilçe olmuştur.

Uluborlu'nun ekonomisi tamamen sulu tarıma dayanır. 1977 yılında sulama barajı yapılmıştır. Suyu, havası pek çok iyi, toprağı da verimlidir. Başlıca tarım ürünleri kiraz, elma, vişne ve ayvadır.

Uluborlu ilçesine bağlı kasaba bulunmamaktadır. İlçeye bağlı 4 köy bulunmaktadır.


Bu köyler;

- 1- Dereköy Köyü, nüfusu 311 kişi,
- 2- İnhisar Köyü, nüfusu 131 kişi,
- 3- Eleğidağı (İleydağı) Köyü, nüfusu 290 kişi,
- 4- Küçükkabaca Köyü, nüfusu 341 kişidir.

Şekil 4,3'teki harita incelendiği zaman, söz konusu köylerin idari sınırlarının haritada belirli olmadığı görülmektedir. Bu tezin amacı, köylerin idari sınırlarının da ilçeler gibi belirli bir hale getirilmesidir.

4.4 Uluborlu Merkez İlçesinin İdari Sınırları

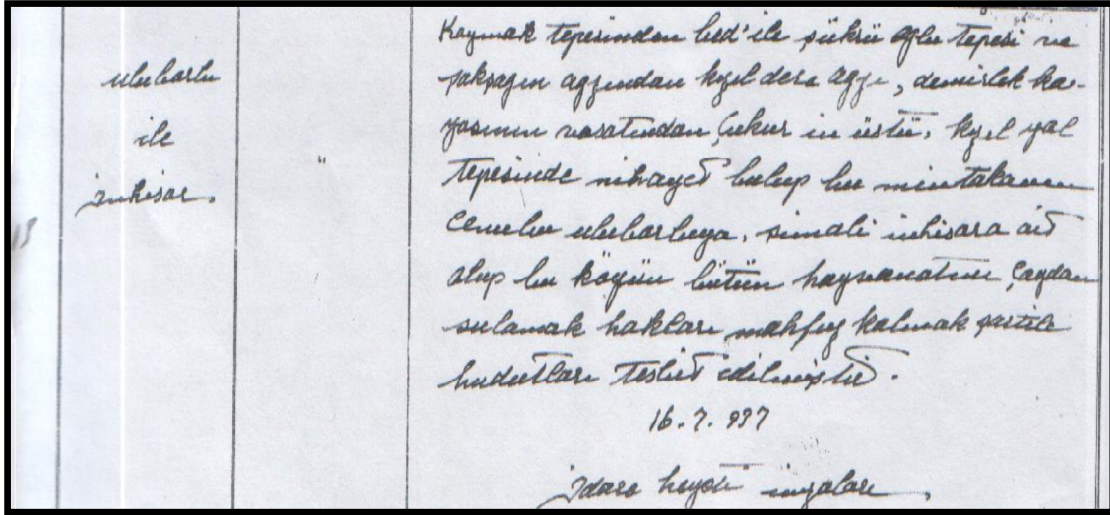
Uluborlu merkez ilçesi (Resim 4.1), bağlı olduğu 4 köy (Dere Köy, İleydağı Köyü, Küçükkabaca Köyü, İnhisar Köyü) ve Gönen Kasabası (20.09.1991 tarihinde ilçe olmuştur) ile Senirkent ilçesine komşu olup, bu idari birimler ile sınırları bulunmaktadır. Bu sınırlar ilk olarak 16.07.1937 tarihinde 18.03.1924 tarih ve 442 sayılı Köy Kanunu'nun 3. maddesine göre belirlenmiş ve aşağıdaki verilere ulaşılmıştır.



Resim 4.1 İnhisar Köyü tarafından Uluborlu'nun görünüşü (İnt. Kyn. 5).

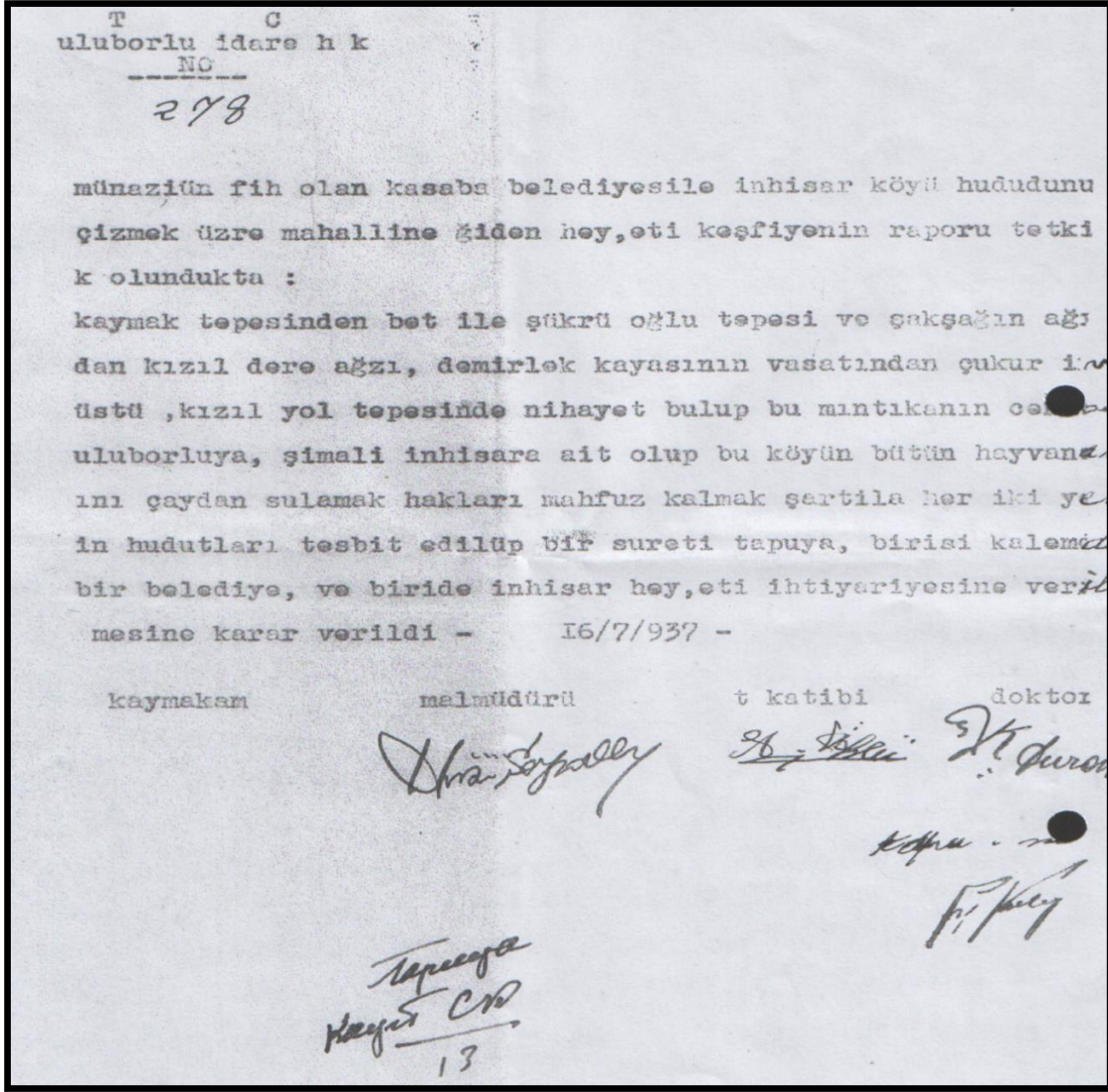
4.4.1 Uluborlu - İnhisar Köyü'nün İdari Sınırları

Uluborlu Merkez ilçesi ile İnhisar Köyü arasındaki idari sınır, 18.03.1924 tarih ve 442 sayılı Köy Kanunu'nun 3. maddesine göre 16.07.1937 tarihinde belirlenerek Uluborlu ilçesi Tapu Sicil Müdürlüğü'nde mevcut olan "*Köy sınır kâğıtlarının kaydına mahsus defter*"e yazılarak tescil edilmiştir. Bu husus ile ilgili belge aşağıdadır (Şekil 4.5).



Şekil 4.5 Uluborlu - İnhisar Köyü'nün İdari Sınırları.

Bu belgeye göre idari sınır, “Kaymak Tepesi’nden bet’ ile Şükrüoğlu Tepesi ve Şakşağın ağzından Kızıldere ağzı, Demirlek Kayası’nın vasatından (ortasından) Çukurini üstü, Kızılyol Tepesi’nde nihayet bulup, bu mıntıkadan Cenübü (Güneyi) Uluborlu’ya, Şimali (Kuzeyi) İnhisara ait olup, bu köyün bütün hayvanatını çaydan sulamak hakları mahfuz kalmak şartı ile hudutları tespit edilmiştir. (**Bet’**: (apastroflu bet): başlayış, başlama, ilk başlangıç, evvel). Bu sınır kaydına esas hazırlanan harita aşağıdadır (Şekil 4.6).



Şekil 4.7 Uluborlu Merkez İlçesi ile İnhisar Köyü Hudut Tespitine dair ilçe idare heyeti kurul Kararı.

Yukarıda ki 16.07.1937 tarih ve 278 nolu ilçe idare heyeti kurul kararı incelendiğinde, kararda imzası olanların ilçe Kaymakamı, İlçe Mal Müdürü, Zabıt Katibi ve doktor olduğu, fakat bir haritacının imzasının olmadığı görülmektedir. (**Münaziün fih:** Nizalı olan)

4.4.2 Uluborlu - Dereköy Köyü'nün İdari Sınırları

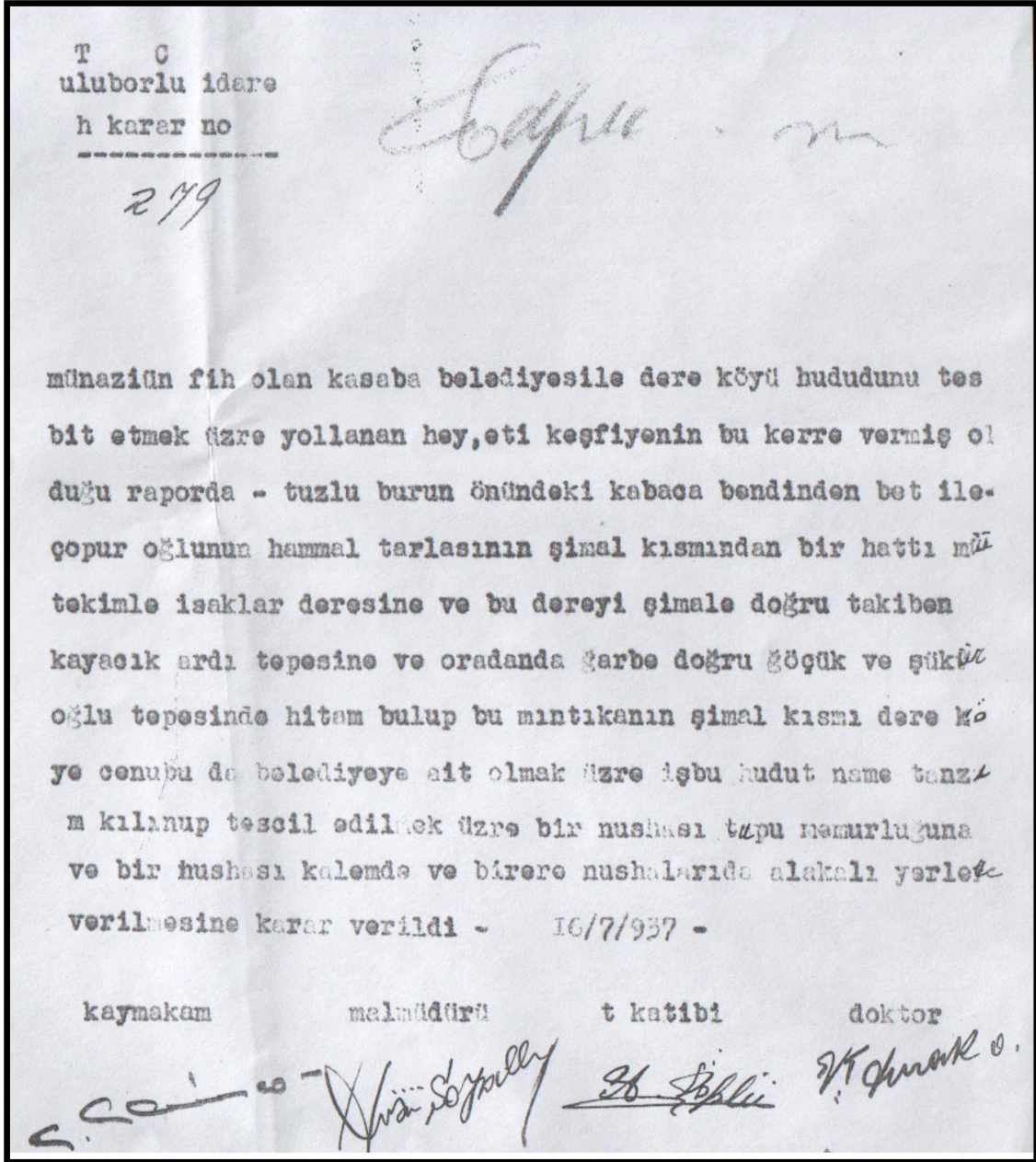
Uluborlu Merkez ilçesi ile Dereköy Köyü arasındaki idari sınır, 18.03.1924 tarih ve 442 sayılı Köy Kanunu'nun 3. maddesine göre 16.07.1937 tarihinde belirlenerek Uluborlu ilçesi Tapu Sicil Müdürlüğü'nde mevcut olan "**Köy sınır kâğıtlarının kaydına mahsus defter**"e yazılarak tescil edilmiştir. Bu husus ile ilgili belge aşağıdadır (Şekil 4.8).

	Uluborlu ile Dereköy	Tuzlu Burun önündeki Kabaca Bendinden bet' ile Çopur oğlunun hammal tarlasının şimal kısmı- ndan bir hattı müstakim ile İsaklar Deresine ve bu dereyi şim- mala doğru takiben Kayacıardı Tepesine ve oradan da garbe doğru Göçük ve Şüküroğlu Tepesinde hitam bulup bu mıntıkasının şimal kısmı dere köyü Cenübü de belediyeğe ait olduğu 16.7.1937
--	----------------------------	--

Şekil 4.8 Uluborlu - Dereköy Köyü'nün İdari Sınırları.

Bu belgeye göre idari sınır, “Tuzlu Burun önündeki Kabaca Bendinden bet’ ile Çopur oğlunun hammal tarlasının Şimal kısmından bir hattı müstekim (Doğru bir hat) ile İsaklar Deresine ve bu dereyi Şimala doğru takiben Kayacıardı Tepesi’ne ve oradan da Garbe (Batı) doğru Göçük ve Şüküroğlu Tepesi’nde hitam (Son) bulup, bu mıntıkanın Şimal kısmı Dereköy Köyü’ne, Cenübü de belediyeğe (Uluborlu Belediyesi) ait olduğu” şekliyle hudutları tespit edilmiştir.

Bu sınır kaydı ile ilgili alınan 16.07.1937 tarih ve 279 nolu ilçe idare heyeti kurul kararı aşağıdadır (Şekil 4.9).

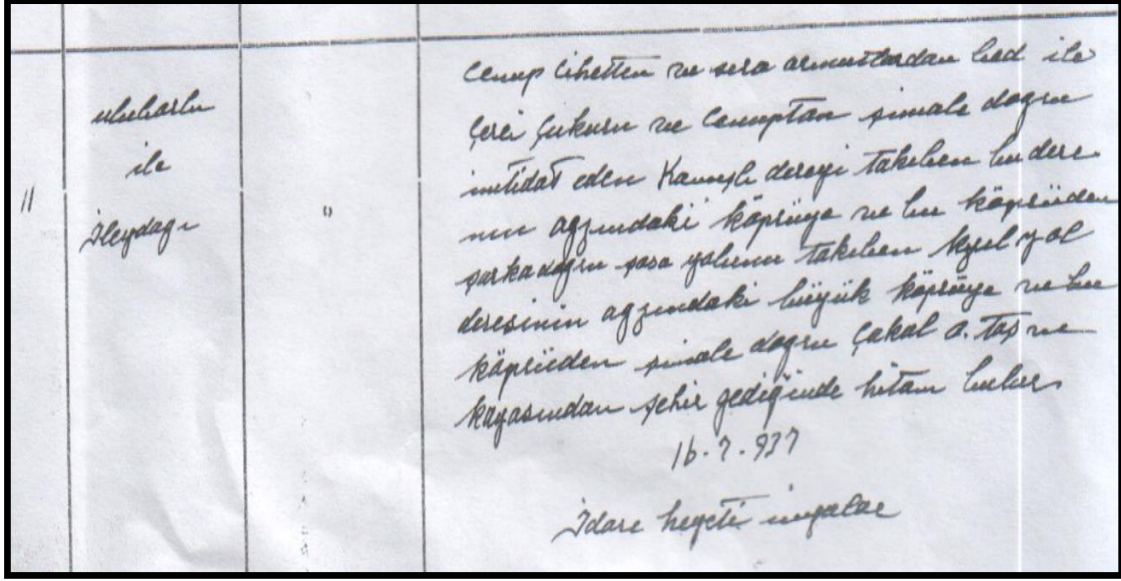


Şekil 4.9 Uluborlu Merkez İlçesi ile Dereköy Köyü Hudut Tespitine dair ilçe idare heyeti kurul Kararı.

16.07.1937 tarih ve 279 nolu ilçe idare heyeti kurul kararı incelendiğinde, kararda imzası olanların İlçe Kaymakamı, İlçe Mal Müdürü, Zabıt Katibi ve doktor olduğu, fakat bir haritacının imzasının olmadığı görülmektedir.

4.4.3 Uluborlu - Eleğidağı (İleydağı) Köyü'nün İdari Sınırları

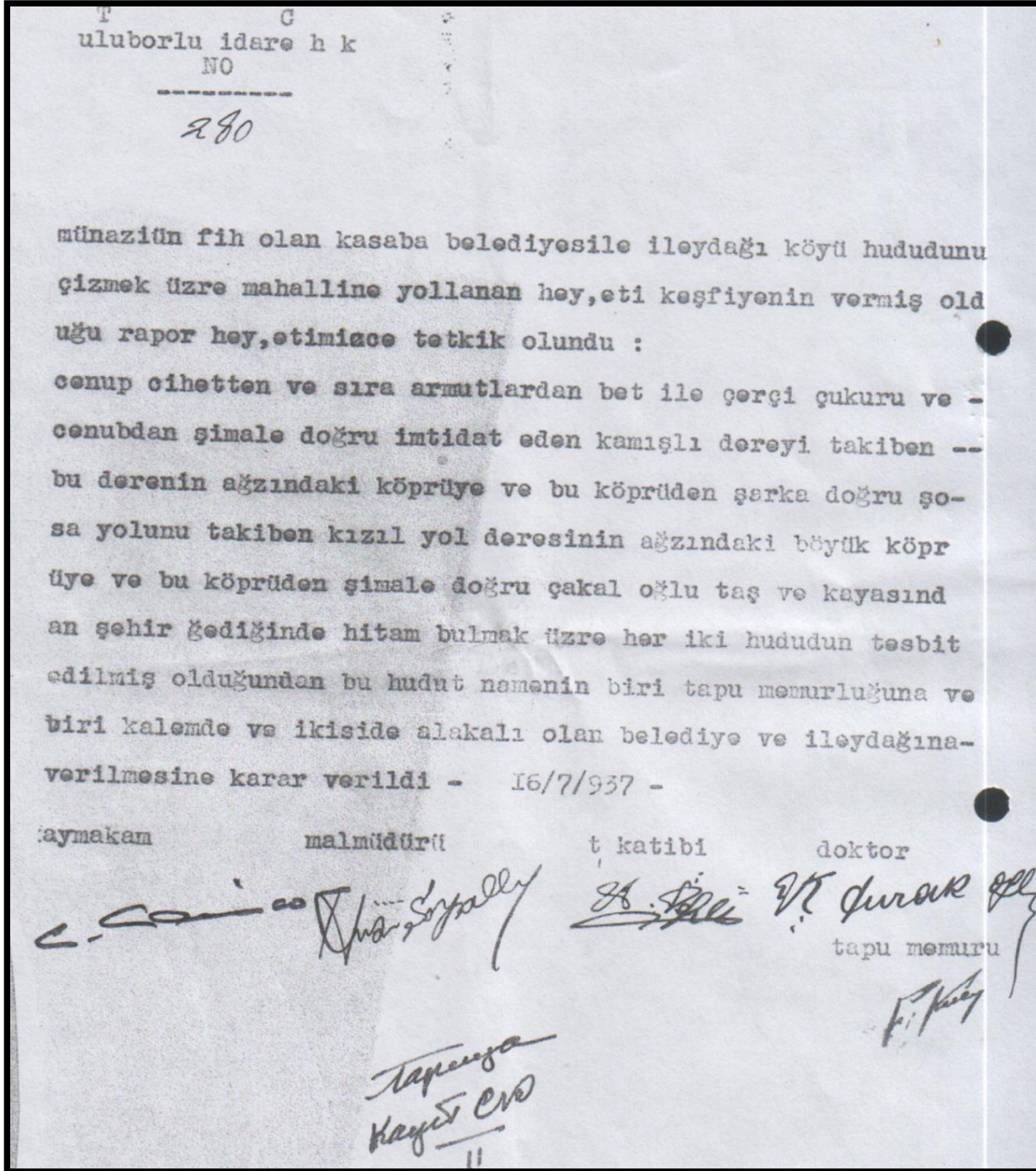
Uluborlu Merkez ilçesi ile İleydağı Köyü arasındaki idari sınır, 18.03.1924 tarih ve 442 sayılı Köy Kanunu'nun 3. maddesine göre 16.07.1937 tarihinde belirlenerek Uluborlu ilçesi Tapu Sicil Müdürlüğü'nde mevcut olan “*Köy sınır kâğıtlarının kaydına mahsus defter*” in 11. sırasına yazılarak tescil edilmiştir. Bu husus ile ilgili belge aşağıdadır (Şekil 4.10).



Şekil 4.10 Uluborlu - İleydağı Köyü'nün İdari Sınırları.

Bu belgeye göre idari sınır, “Cenüp cihetten ve sıra armutlardan bet’ ile Çerçi Çukuru ve Cenüp’ten Şimale doğru imtidat eden Kamışlı Dere’yi takiben bu derenin ağzındaki köprüye ve bu köprüden Şarka (Doğuya) doğru şose yolunu takiben Kızılyol Deresi’nin ağzındaki Büyük Köprü’ye ve bu köprüden Şimale doğru Çakaloglu Taş ve kayasından Şehir Gediğinde hitam bulur” şeklinde hudutları tespit edilmiştir. (**İmtidat:** Devam etme, uzama, uzanma)

Bu sınır kaydı ile ilgili alınan 16.07.1937 tarih ve 280 nolu ilçe idare heyeti kurul kararı aşağıdadır (Şekil 4.11).



Şekil 4.11 Uluborlu Merkez İlçesi ile İleydağı Köyü Hudut Tespitine dair ilçe idare heyeti kurul Kararı.

16.07.1937 tarih ve 280 nolu ilçe idare heyeti kurul kararı incelendiğinde, kararda imzası olanların Kaymakam, İlçe Mal Müdürü, Zabıt Katibi, doktor ve Tapu Memuru olduğu, fakat bir haritacının imzasının olmadığı görülmektedir.

4.4.4 Uluborlu - Küçükkabaca Köyü'nün İdari Sınırları

Uluborlu Merkez ilçesi ile Küçükkabaca Köyü arasındaki idari sınır, 18.03.1924 tarih ve

442 sayılı Köy Kanunu'nun 3. maddesine göre 16.07.1937 tarihinde belirlenerek Uluborlu ilçesi Tapu Sicil Müdürlüğü'nde mevcut olan "**Köy sınır kâğıtlarının kaydına mahsus defter**"in 12. sırasına yazılarak tescil edilmiştir. Bu husus ile ilgili belge aşağıdadır (Şekil 4.12).

Sıra No		Köyün adı		Bağlı olduğu kaza veya vilâyet		TESBİT OLUNAN SINIRI	
12		Uluborlu ile Küçük Kabaca	Uluborlu			<p>Deri köy sığgındaki inin üstünde bulunan tepeden bet' ile Cenübe doğru bir hatla müstekimle Hünükoğlu tarlasının şarkından (Doğusundan) seki bağından Mahmutoğlu Halis'in tarlasının Garbindeki (Batısındaki) andan keza Cenübe (Güneye) doğru bir hatla Ahmet Koçak ve Kahraman oğlu Tefik'ın bağına bitişik bademliğin Şark (Doğu) köşesine ve bu köşeden de yine Şarkı Cenübe (Güneye Doğu) bir hatla Hacı Molla oğlu Necip tarlasına ve oradan da bir hatla Koca İğde ve Telaşoğlu Tefik tarlası ve Üç Karaağaç'ta hitam (son) bulmak üzere hudutları tespit edilmiştir.</p> <p>16-7-1937</p>	

Tesbitte sınıra ihtilâflı noktaları kalmış ise mahiyeti ile hangi köylerle ihtilâflı olduğu		Tasdikine dair idare hey'eti kararının		Tapu idaresince teşkil olduğu tarih	Sınır kâğıdından birinin gönderildiği yazının		MÜLÂHAZALAR
		№	Tarihi		№	Tarihi	
		281	16.7.1937	12.8.1938		8-1959	

Şekil 4.12 Uluborlu - Küçükkabaca Köyü'nün İdari Sınırları.

Bu belgeye göre idari sınır, "Deriköy Köyü Boğazı'ndaki inin üstünde bulunan tepeden bet' ile Cenübe (Güneye) doğru bir hattı müstekimle Hünükoğlu tarlasının şarkından (Doğusundan) seki bağından Mahmutoğlu Halis'in tarlasının Garbindeki (Batısındaki) andan keza Cenübe (Güneye) doğru bir hatla Ahmet Koçak ve Kahraman oğlu Tefik'in bağına bitişik bademliğin Şark (Doğu) köşesine ve bu köşeden de yine Şarkı Cenübe (Güneye Doğu) bir hatla Hacı Molla oğlu Necip tarlasına ve oradan da bir hatla Koca İğde ve Telaşoğlu Tefik tarlası ve Üç Karaağaç'ta hitam (son) bulmak üzere hudutları tespit edilmiştir.

22.12.1965 tarihinde bir komisyon tarafından belirlenerek Uluborlu ilçesi Tapu Sicil Müdürlüğü'nde mevcut olan “*Köy sınır kâğıtlarının kaydına mahsus defter*”in 21. sırasına yazılarak tescil edilmiştir. Bu husus ile ilgili belge aşağıdadır (Şekil 4.14).

Tapu Sicil Müdürlüğü		Koy sınır kâğıtlarının kaydına mahsus defterdir		
Sıra No	Köyün adı	Bağlı olduğu kaza veya vilâyet	TESBİT OLUNAN SINIRI	Bu sınırın ihtilâflı noktaları ve mahiyeti ile hangi bölgelerle ihtilâflı olduğu
Tasdikine dair idare hey'eti kararının		Tapu idaresince tescil olunduğu tarih	Sınır kâğıdından birinin gönderildiği yazının	MÜLÂHAZALAR
No	Tarihi			
12/3	10.1.1967	15.2.1967 Sayı: 41		

Şekil 4.14 Uluborlu – Gönen İlçesi'nin İdari Sınırları.

Bu belgeye göre, Isparta vilayeti, merkez ilçeye bağlı Gönen Kasabası ile Uluborlu Merkez Belediyesi sınırlarını tespit eden bir hudutnamenin mevcut olmadığı, Uluborlu Kaymakamlığı'nın 11.02.1966 tarih ve 30 Tapu sicil ifadeli cevabi yazı metninden anlaşılmış bulunmaktadır. Bu itibarla Gönen-Uluborlu hududu komisyonumuzun 22.12.1965 tarihli mazbatasında olduğu gibi her iki belediye hudutları, Batıdan Doğuya “Muallak Tepe, Bel Kahvesi, Kömürlü Tepe, Üyüllü Karşısı, Kalaycı Beli, Ayçilesi, Kartal Pınarı ve Güvercin Gedigi” olarak tayin ve tespit olunmuştur.

Tasdikine dair İdare Heyeti kararının tarih ve no: 10.01.1967 T. 12/3 N.

Tapu İdaresince tescil olunduğu tarih: 15.02.1967 T. Sayı: 41

Bu kayıt Uluborlu ilçesi Tapu Sicil Müdürlüğü'nde mevcut olan “*Köy sınır kâğıtlarının*

kaydına mahsus defter”den temin edilmiş olup, Uluborlu Merkez ilçesi ile Isparta - Gönen Köyü (şimdi ilçe) arasında 18.03.1924 tarih ve 442 sayılı Köy Kanunu’nun 3. maddesine göre 10.01.1967 tarihinde belirlenen idari sınır olduğu anlaşılmaktadır.

4.4.6 Uluborlu İlçesi ile Senirkent İlçesi’nin İdari Sınırları

Bu iki ilçe arasındaki idari sınır, 6442 sayılı İl İdaresi Kanunu’nun 2’nci maddesinin (8) ve 7267 sayılı kanunla değişik (d) fıkrasına göre 5.12.1979 tarihinde belirlenerek, Uluborlu ilçesi Tapu Sicil Müdürlüğü’nde mevcut olan *“Köy sınır kâğıtlarının kaydına mahsus defter”*in 24. sırasına yazılarak tescil edilmiştir. Bu husus ile ilgili belge aşağıdadır (Şekil 4.15).

Uluborlu İlçesi Merkez Bucağı Belediye İlçesi Merkez Bucağı Belediye	Isparta	Malle mevkiinin 400 metre kuzeyindeki ve Güvercin tepesinin 500 metre kadar doğusundaki 1980 rakımlı tepeden başlayarak dereyi takiben dikenli pınar kaynağına, oradan Su Börümünü takiben Bisse Sınırına, oradan Deliklitaş mağarasının bulunduğu tepeye, oradan Kayapınarlarına, oradan Kuzeybatı istikametinde Sarı Gevenlik katısındaki iki derenin kavşak noktasına, oradan bu derenin batı kolunu menbağı istikametinde takip ederek Büyükyayla mevkiinin batısında bulunan 2370 rakımlı tepeye, oradan aynı istikameti takip ederek Katranlı Dereye, bu dereyi akışı istikametinde takip ederek Uluborlu-Senirkent Şosesine, oradan düz bir hatla Gömeler mevkiinden batı istikametinde gelen yol ile Küçükkabaca’dan gelen yolu birleştiren kavşak noktasına ve oradan yolu doğu istikametinde takiben Gömüler mevkiindeki yol kavşağında son bulan hat) olarak tesbit edilmiş ve tarafların karşılıklı sınırları 6442 Sayılı İl İdaresi Kanununun 2’nci maddesinin (8) ve 7267 Sayılı kanunla değişik (d) fıkrasına göre belirlenmiştir. tarafların karşı taraf sınırlarında kalan genel ve özel hakları saklıdır.
--	---------	---

Şekil 4.15 Uluborlu – Senirkent İlçesi’nin İdari Sınırları.

Bu belgeye göre idari sınır, “Malle Mevkii’nin 400 metre Kuzeyindeki ve Güvercin Tepesinin 500 metre kadar Doğusundaki 1980 rakımlı tepeden başlayarak dereyi takiben Dikenli Pınar kaynağına, oradan Su Börümü’nü takiben Bisse Sınırına, oradan Deliklitaş Mağarası’nın bulunduğu tepeye, oradan Kayapınarlarına, oradan Kuzeybatı istikametinde Sarı Gevenlik’in batısındaki iki derenin kavşak noktasına, oradan bu derenin batı kolunu menbağı istikametinde takip ederek Büyükyayla Mevkiinin batısında bulunan 2370 rakımlı tepeye, oradan aynı istikameti takip ederek Katranlı Dereye, bu dereyi akışı istikametinde takip ederek Uluborlu - Senirkent şosesine, oradan düz bir hatla Gömeler Mevkiinden batı istikametinde gelen yol ile Küçükkabaca’dan gelen yolun birleştiği kavşak noktasına ve oradan yolu doğu istikametinde takiben Gömüler

Mevkiindeki yol kavşağında son bulan hat” olarak tespit edilmiştir. Tarafların karşı taraf sınırı içinde kalan genel ve özel hakları saklıdır.

Bu kayıt Uluborlu ilçesi Tapu Sicil Müdürlüğü’nde mevcut olan “***Köy sınır kâğıtlarının kaydına mahsus defter***“den temin edilmiş olup, Uluborlu Merkez ilçesi ile Senirkent ilçesi arasında 5.12.1979 tarihinde belirlenen idari sınır olduğu anlaşılmaktadır.

Uluborlu merkez ilçesinin bütün komşuları ile olan idari sınırları belirlendikten sonra aşağıdaki harita elde edilmiştir (Şekil 4.16).

4.5 Dereköy Köyü'nün İdari Sınırları

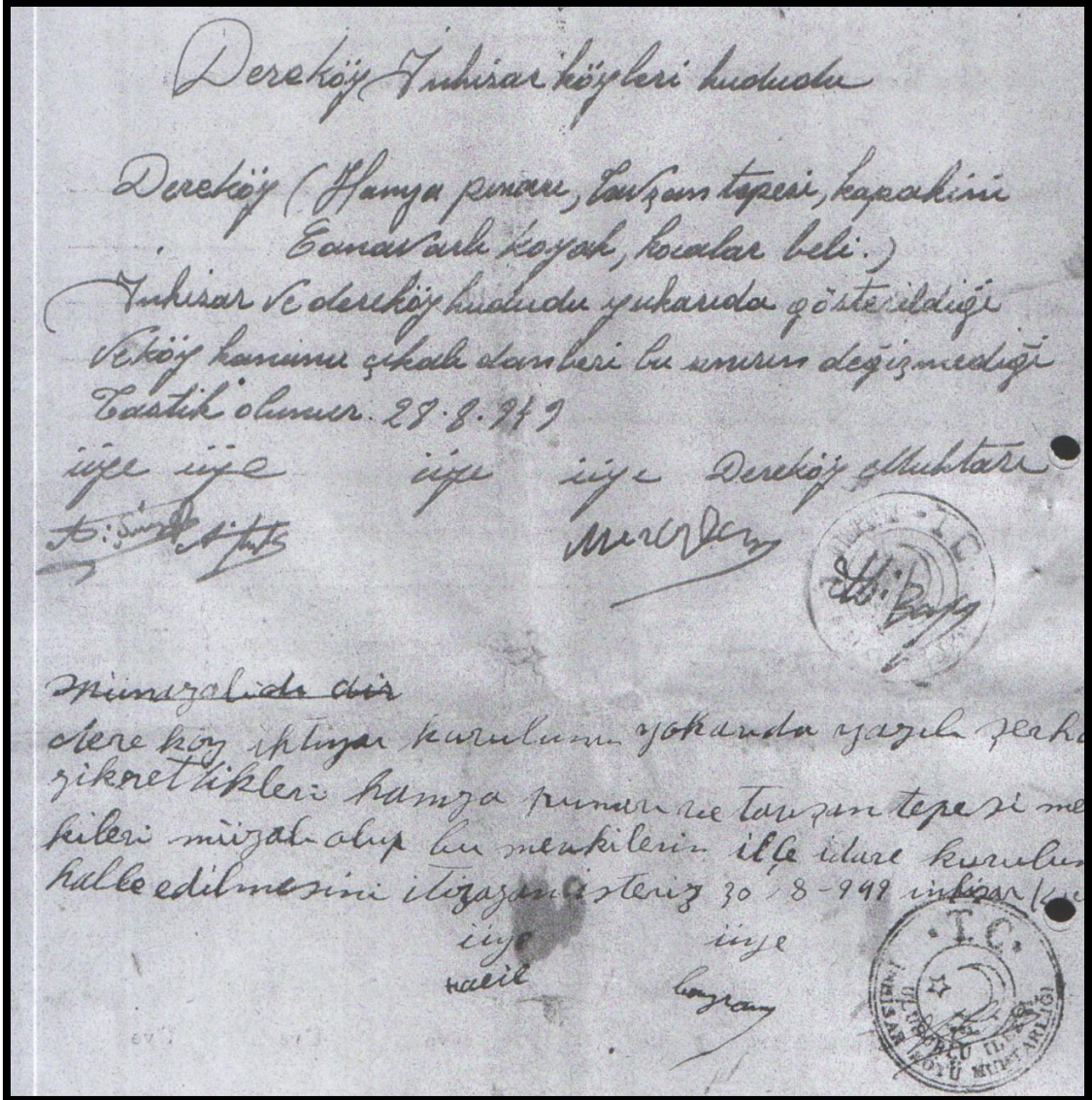
Dereköy Köyü (Resim 4.2), Isparta ili, Uluborlu ilçesinin kuzeyinde ve Uluborlu merkeze olan uzaklığı 6 km., Isparta iline ise 71 km'dir. 2015 Nüfus Sayımı sonuçlarına göre nüfusu 311 kişi, hane sayısı 193'tür. Başlıca geçim kaynakları tarım, hayvancılık ve meyveciliktir. Konum olarak, Coğrafi koordinatları, Enlemi 38.14° Boylamı 30.469° Rakımı 1 200,00 metredir. Dereköy Köyü'nün Uluborlu merkez ilçesi, Küçükkabaca Köyü, İnhisar Köyü ve Dinar İlçesi'nin Kadılar Köyü ile idari sınırları bulunmaktadır.



Resim 4.2 Dereköy Köyü'nden bir görüntü (İnt. Kyn. 6).

4.5.1 Dereköy Köyü ile İnhisar Köyü'nün İdari Sınırları

Dereköy Köyü ile İnhisar Köyü'nün hududu, Dereköy Köyü ihtiyar meclisi tarafından ilk olarak 28.08.1949 tarihinde belirlenmiştir. Bu belirlemeye göre; Dereköy Köyü ile İnhisar Köyü hududu: Hamza Pınarı, Tavşan Tepesi, Kapak İni, Canavarlı Koyak, Kocalar Beli şeklindedir. Bununla ilgili belge aşağıdadır (Şekil 4.17).



Şekil 4.17 Dereköy Köyü – İnhisar Köyü'nün İdari Sınırları.

Dereköy Köyü ihtiyar meclisi tarafından belirlenen bu hudutnameye, İnhisar Köyü ihtiyar kurulu tarafından münazalı olduğu ve şerh düşüldüğü anlaşılmaktadır. Şerh şöyledir: “Dereköy Köyü İhtiyar kurulunun yukarıda yazılı şerhde zikrettikleri Hamza Pınarı ve Tavşan Tepesi mevkileri münazalı olup bu mevkilerin ilçe idare kurulunca halledilmesini itiraz ederiz” 30.08.1949 İnhisar Köyü Muhtarlığı.

İki köy arasındaki sınır münazalı olduğu için Uluborlu İlçe İdare Kurulu 18.11.1949 gün ve 153 sayılı kararı ile İnhisar Köyü ile Dereköy Köyü arasındaki sınır ihtilafının halli için mahallinde keşif yapıldığı ve aşağıdaki belgelerin düzenlenmiş olduğu belirlenmiştir (Şekil 4.18).

4.6 İnhisar Köyü'nün İdari Sınırları

İnhisar Köyü (Resim 4.3), Isparta ili, Uluborlu ilçesinin kuzeyinde ve Uluborlu ilçe merkezine 9 km., Isparta iline olan uzaklığı ise 74 km.'dir. Rakım 1350 metredir. Yerleşim yeri ovada dağınık bir şekilde kurulmuştur. Başlıca geçim kaynakları tarım ve hayvancılıktır. 2015 yılı Nüfus sayımı sonuçlarına göre nüfusu 131, hane sayısı 35'dir.

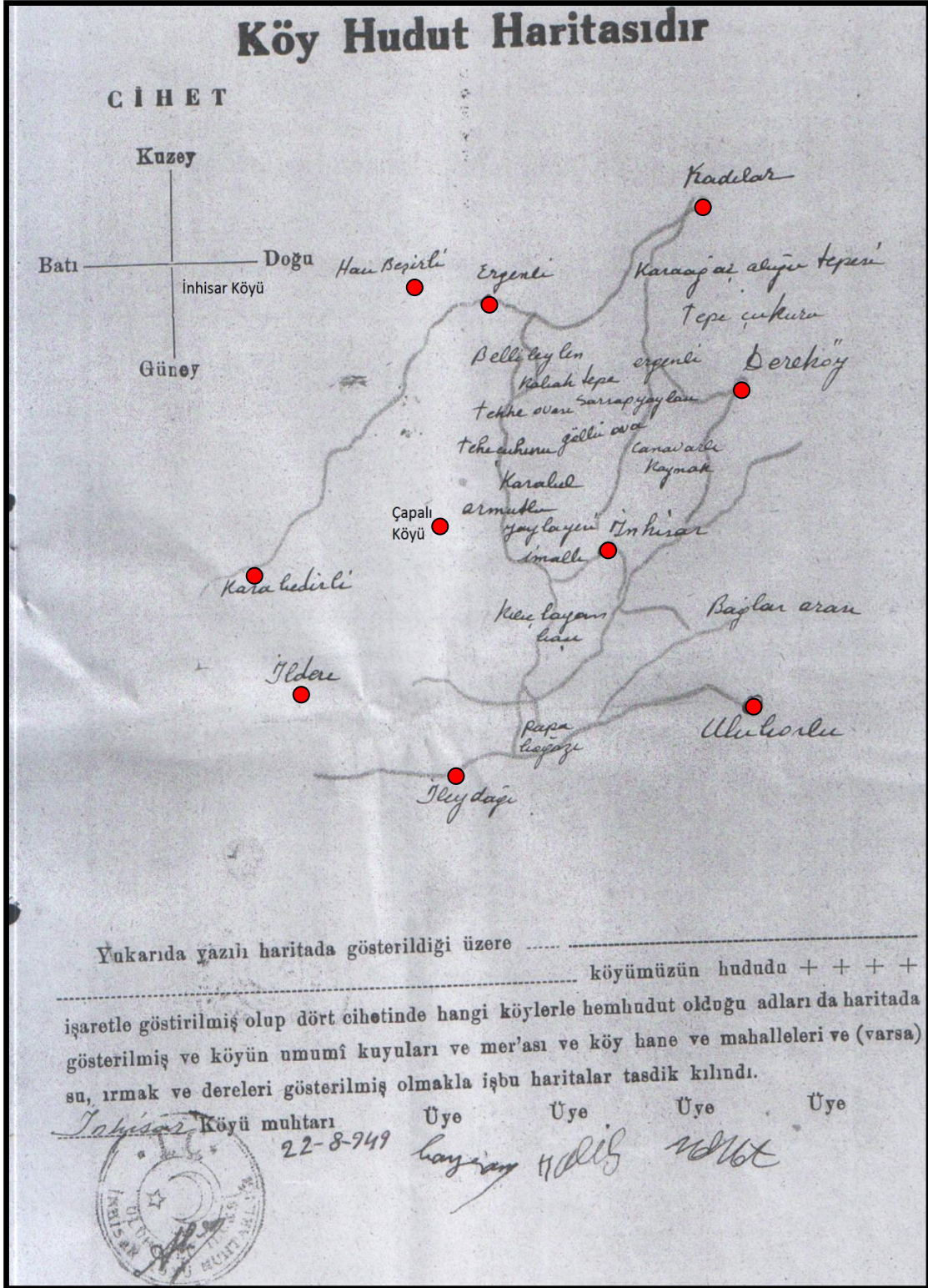


Resim 4.3 İnhisar Köyü'nden bir görüntü (İnt. Kyn. 6).

İnhisar Köyünün, Güneyde Uluborlu merkez ilçesi ile İleydağ Köyü, Doğuda, Dereköy Köyü, Kuzeyde Afyonkarahisar İli, Dinar İlçesinin Kadılar Köyü ile Ergenli Köyü ve batıda Dinar İlçesinin Çapalı Köyü ile idari sınırları bulunmaktadır

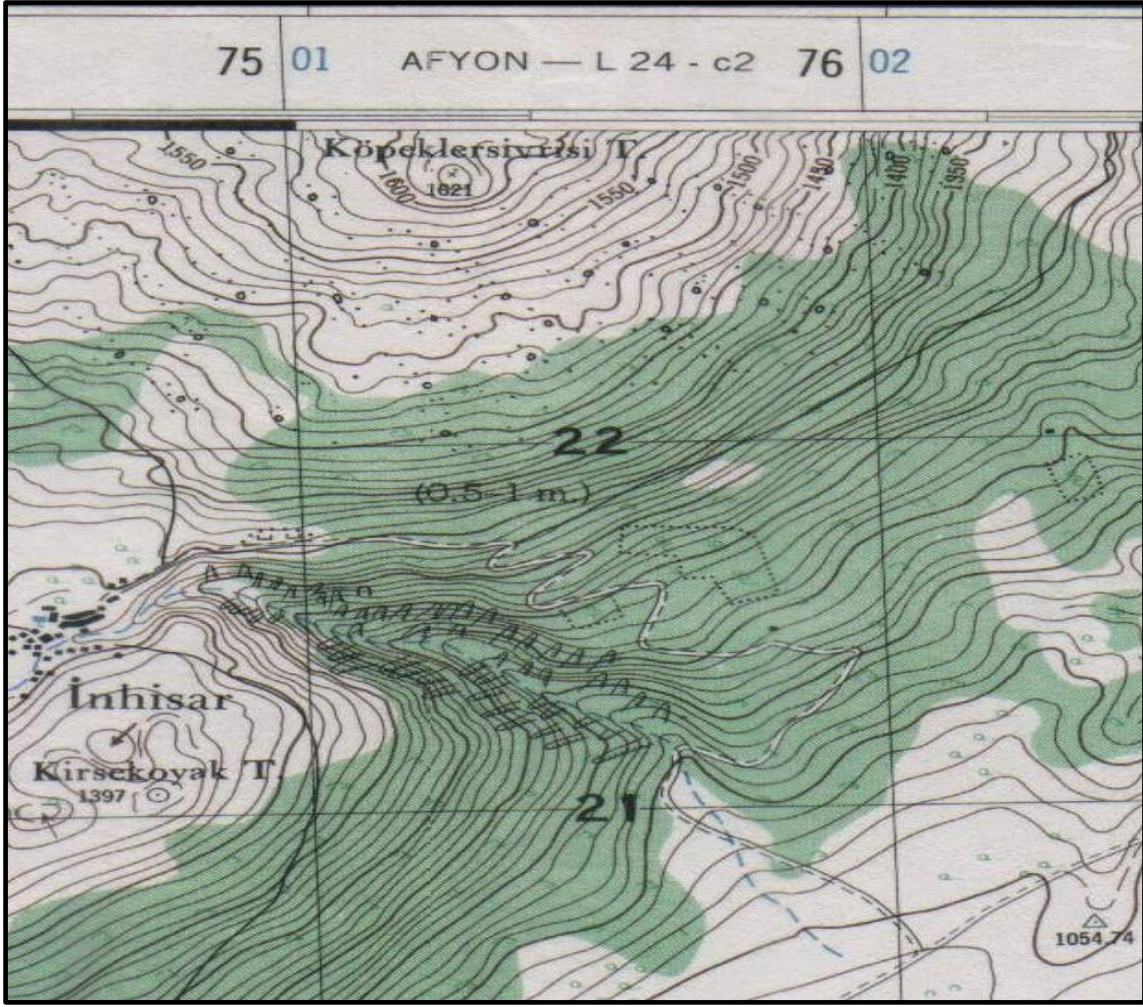
18.03.1924 tarih ve 442 sayılı Köy Kanunu'nun 3. maddesine göre 22.08.1949 tarihinde İnhisar Köyü ihtiyar meclisi tarafından belirlenen köy hudutları, komşularını da gösterecek şekilde hazırlanıp mühürlenerek ilçeye gönderilmiştir (Şekil 4.21).

İlçe idare kurulunca da 13.01.1950 tarihinde karar alınarak idari sınırların kesinleştirildiği ve Tapu Sicil Müdürlüğü'ndeki "*Köy sınır kâğıtlarının kaydına mahsus defter*"in 16. sırasına kaydedildiği anlaşılmaktadır.



Şekil 4.21 İnhisar Köyü ihtiyar heyetince 1949 yılında belirlenen idari sınır haritası.

İnhisar Köyünün hududunu belirleyen idari sınır nokta isimleri 1/25 000 ölçekli topoğrafik harita üzerinde görülmemektedir (Şekil 4.22).



Şekil 4.22 İnhisar Köyü'nün 1/25 000 ölçekli topoğrafik haritası (İnt. Kyn. 3).

4.6.1 İnhisar Köyü ile İleydağı Köyü İdari Sınırı

İleydağı Köyü ile İnhisar Köyü'nün idari sınırları, İnhisar Köyü ve İleydağı Köyü ihtiyar meclisleri tarafından 25.08.1949 tarihinde aşağıdaki gibi belirlenmiştir.

“Kılıpınar, Tavşan Tepesi, Kızıldere ayağı, Demirlik Taşı, Karcıörenler, Çiftin Tepesi, Kızılyol Tepesi ve Eskiği Tepesi ile mahdut” şeklindedir. Bu husus ile ilgili belgeler aşağıdadır (Şekil 4.23).

İli : İzmir
İlçesi : İzmir
Köyü : İnhisar

Köy kanununa tevfikân tanzim kılınan köy hudutnamesi


Doğu : Dereköy (Saklar Burunlar Aratası)
(Kocalar belü Tepe çıkışı)

Batı : Çapalı köyü (Kara bel Tepe Kaplıca köyü
Tepe)

Kuzey : Dinar ilçesi (Kadılar Zeyneli) Karaculuk deresi ve tepesi
Tatlısu buğucu tepesi göllü ada taşı ve sarıyağayları

Güney : İzmir ilçesi Hıydağı köyü (Kılıpınar Talsan Tepesi
Kızıldere ağzı, Demirlik taşı, Karacörenler, çiftin tepesi kızıl
yal tepesi ve iske ağaç tepesiyle mahdud.


Müşterek mer'a : Çapalı köyü 25-8-949

• bataklık : 

• çayır :

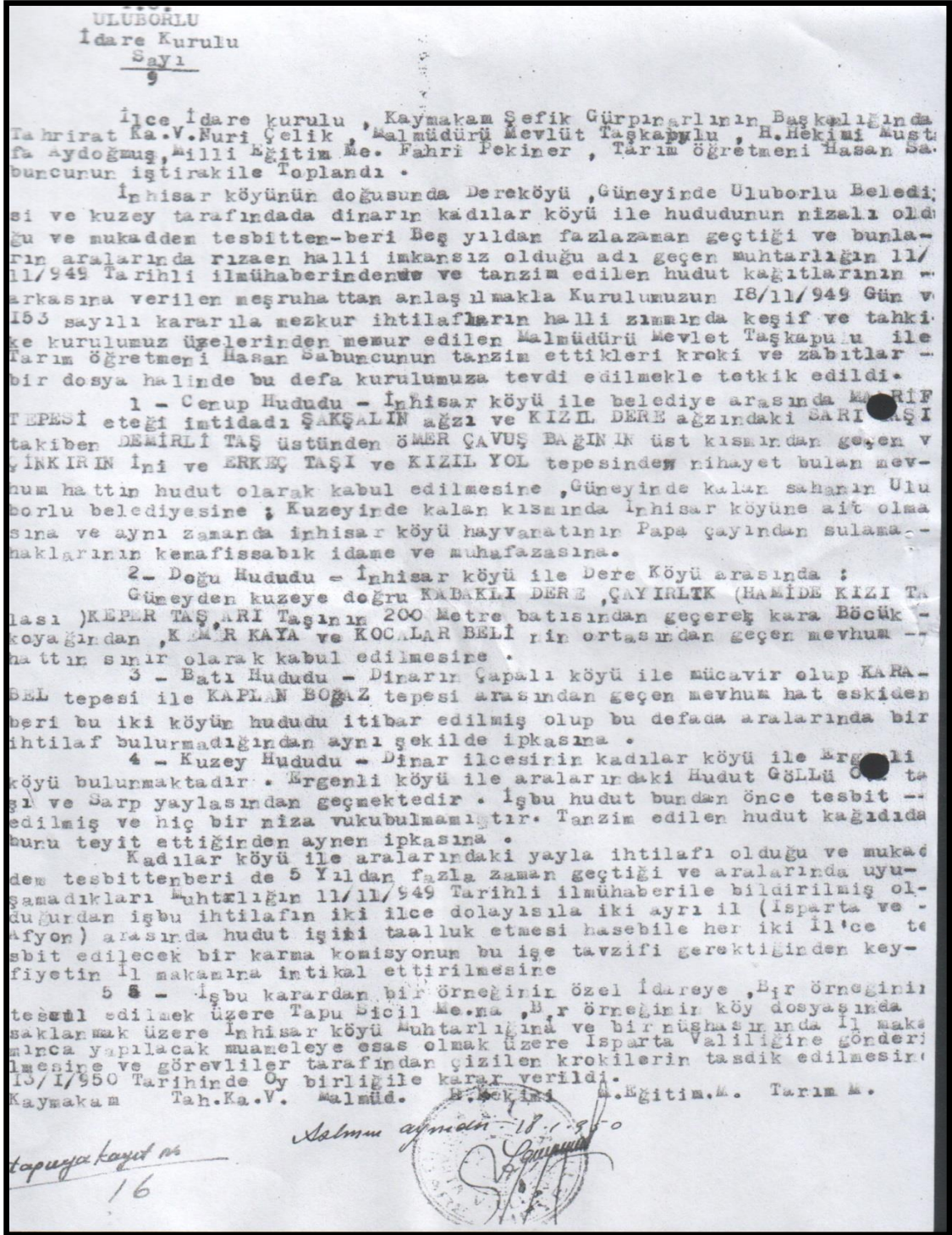
İşbu hudutnamemiz tanzim ve tasdik kılındı. 25-8-949

<u>Dereköy</u> Köyü muhtarı	Üye	Üye	Üye	Üye
<u>Hıydağı</u> Köyü muhtarı	Üye	Üye	Üye	Üye

 V. Dinarlıoğlu Hıydağı

Şekil 4.23 İnhisar Köyü ihtiyar heyetince belirlenen idari sınırları.

İnhisar Köyü idari sınırlarını belirleyen ilçe idare kurulu kararı da aşağıdadır (Şekil 4.24).



Şekil 4.24 İnhisar Köyü idari sınırlarını belirleyen ilçe idare kurulu kararı.

İlçe idare kurulunca 13.01.1950 tarih ve 9 onlu karar alınarak İnhisar Köyünün idari sınırlarının kesinleştirildiği ve Tapu Sicil Müdürlüğü'ndeki "Köy sınır kâğıtlarının kaydına mahsus defter" in 16. sırasına kaydedildiği aşağıdaki belgeden anlaşılmaktadır (Şekil 4.25).

16	İnhisar	Uluculu	<p>İnhisar köyünün doğusunda Dereköyü, Güneyinde uluculu belediyesi ve kuzey tarafında da dinarın Kadılar köyü ile sınırlanmış, nişat olarak ve muhtadim tesbitleri - biri: Der yelken fazla zaman geçeceği ve bunların aralarında ruza en husus: in kansız olarak bel geçen muhtadim 11.11.349 Karil. itimii halinde, ve tanjın edilen hudut kısıtlarının arkasına verilen mesruhatan tarımsalınla kurulmuş 18.11.349 gün ve 153 sayılı karar ile meşhur itimii'lerin kalde gününde köyü'ne tahkik suretiyle meşhur den memur olan mal müdürü Mevlit taş kapulu ile tarım öğretmeni Hasan salıncının tanjın ettikleri krali ve zalimlar bir derya kabide bu derya kurulmuş ve tevasi edilmeli tehit edidi.</p> <p>1- Cezayir Hudası - İnhisar köyü ile beledye arasında Maarif Tepesi etrafı sınırlıdır. Sakınan ağı ve kıpı dase ağınada. Sare taş tahtılan Demirli taş üstünden Ömer Çarlas Bağının üst kısmından geçen ve Çinkirin in ve Erkekteşi ve Kızıyol tepesinden nişat bu tam meşhur hatları hudut olarak kabul edilmesine, Güneyinde kalan so kalmı uluculu belediyesine, kuzeyinde kalan kısmında inhisar köyüne ait olmasına ve aynı zamanda inhisar köyü hayvanatın papaşından sulama haklarının temayüzsalik idame ve muhafazasına.</p> <p>2- Doğu Hudası - İnhisar köyü ile Dereköyü arasında. Güneyden kuzeye doğru Kabaklı dere, Çayışık (Hamide kızı tarlası) Keper taş ARI taşının 200 metre batısından geçerek Kara Lüciil kayagından, Kemir kaya ve Kocalarbeli nin ortasından geçen meşhur hatları bu olarak kabul edilmesine.</p> <p>3- Batı Hudası - Dinarın Çapalı köyü ile nişatı olup Karabel tepesi ile Kaplan boğaz tepesi arasından geçen meşhur hat eskiden beri inhisar köyünün hududları ile kabul edilmiş olup bu defada aralarında bir ihtilaf bulunmadığından aynı şekilde iphasına.</p> <p>4- Kuzey Hudası - Dinar ilçesinin Kadılar köyü ile erpenli köyü: bulunmaktadır. erpenli köyü ile aralarında bir hudut güllü oca taşı ve sarp yelkeninden geçmektedir. Bu hudut bundan önce tesbit edilmiş ve hiç bir miza usulu bulunmamıştır tanjın edilen hudut kısıtları bu tehit ettiklerinden aynı iphasına.</p>
----	---------	---------	--

Şekil 4.25 İnhisar Köyü idari sınırlarının Tapu Sicil Müdürlüğü'ndeki kaydı.

4.6.2 İnhisar Köyü'nün Çapalı Köyü İle Olan İdari Sınırları

Dinar İlçesi'nin Çapalı Köyü, İnhisar Köyü'nün batı kısmında komşudur. İdari sınırları, Karabel Tepesi ile Kaplan Boğaz Tepesi arasından geçen hat olarak belirlenmiştir. Bununla ilgili İlçe İdare Kurulu kararı aşağıdadır (Şekil 4.26).

İlçe idare kurulunun		Tapuya tescil edildiği	
Tarihi	Nosu	tarih	Nosu
13/1/1950	9	18/1/1950	16

Doğu hududu: İnhisar köyü ile Dereköyü arasında:
Güneyden kuzeye doğru KABAKLI DER, ÇAYIRLIK (Hamide kızı tarla)
KEPER TAŞ, ARI TAŞININ 200 metre batısından geçerek ~~xxxx~~ kara börtük koyu
dan, KEMER KAYA ve KOCALAR BELİNİN ortasından geçen mevhum hattın sınırı
olarak kabul edilmesine.

Batı Hududu: Dinarın çapalı köyü ile mücavir olup KARABEL TEPEŞİ
ile KAPLAN BOĞAZ tepesi arasından geçen mevhum hat eskiden beri bu iki
köyün hududu itibar edilmiş olup bu defa da aralarında bir ihtilaf buluş
madığından aynı şekilde ipkasına.

Kuzey hududu- Dinar ilçesinin Kadılar köyü ile Ergenli köyü buluş
maktadır. Ergenli köyü ile aralarındaki hudut göllü ova taşı ve Sarp yaş
lasından geçmektedir. İşbu hudut bundan önce tesbit edilmiş ve hiç bir i
za vukubulmamıştır. Tanzim edilen hudut kağıdı da bunu teyit ettiğinden
aynen ipkasına.

Kadılar köyü ile aralarındaki yayla ihtilafı olduğundan ve maku
dem tesbitden beri de 5 yıldan fazla zaman geçtiği ve aralarında uyuşam
dikları Muhtarlığın 11/11/949 tarihli ilmti haberile bildirilmiş olduğunda
işbu ihtilafın iki ilçe dolayısıyla iki ayrı il (Isparta ve Afyon)arasında
hudut işi taalluk etmesi hasebile her iki ilçenin tesbit edilecek bir ka
komisyonun bu işe tavzifi gerektiğinden keyfiyetin il makamına intikal
tirilmesine.

Şekil 4.26 İnhisar Köyü'nün Doğu, Batı ve Kuzey sınırlarını belirleyen ilçe idare kurulu kararı.

4.6.3 İnhisar Köyü'nün Ergenli Köyü Ve Kadılar Köyü İle Olan İdari Sınırları

Dinar İlçesi'nin Ergenli Köyü, İnhisar Köyü'nün kuzey kısmında komşudur. İdari sınırları, Göllüova Taşı ve Sarp Yaylasından geçen hat olarak belirlenmiştir. Bununla ilgili İlçe İdare Kurulu kararı aşağıdadır (Şekil 4.27).

Uluborlu ilçesine bağlı İnhisar köyü ile Dinar ilçesine bağlı Çapalı ve Ergenli köyleri ait hudut .	
=	
Uru: Dinarın Çapalı köyü ile mücavir olup Karabel tepesi ile kaplan boğaz tepesi arasından geçen mevhum hat eskiden beri bu iki köyün hududu itiba r edilmiş olup bu defa aralarında bir ihtilaf bulunmadığından aynı şekilde ipkasına .	
Uru: Dinar ilçesinin Kadılar Köyü ile Ergenli köyü bulunmaktadır . Ergenli köyü ile aralarında ki hudut göllü ova taşı ve sarp yaylasından geç mektedir . İş bu hudut bundan önce tesbit edilmiş ve hiç bir niza vuku bulmamıştır . Tanzim edilen hudut kağıdı da bunu teyit ettiğinden aynen ipkasına .	
Kadılar köyü ile olan hudut ihtilafıdır .	
Tasdikine dair idare heyeti kararının	
Tarihi	Numarası
13/1/1950	9

Şekil 4.27 İnhisar Köyü ile Dinar ilçesi Çapalı, Ergenli ve Kadılar Köyü İdari sınırlarını belirleyen ilçe idare kurulu kararı.

Yukarıdaki ilçe İdare Kurulu kararına göre, Dinar İlçesi'nin Kadılar Köyü ile Uluborlu İlçesi'nin İnhisar Köyü arasındaki idari sınırın ihtilafli olduğu anlaşılmaktadır. Bu iki köy arasındaki idari sınır Tapu Sicil Müdürlüğü'nde aşağıdaki gibi kaydedilmiştir (Şekil 4.28).


Sabife No. 9		Köy sınır kağıtlarının kaydına	
Sıra No	Köyün adı	Bağlı olduğu kaza veya vilâyet	TESBİT OLUNAN SINIRI
			<p>Kadılar köyü ile aralarındaki gayri ihtilaf olduğu ve mukaddem tasitlen her iki de 5 yıldan fazla zaman geçtiği ve aralarında uyusamadıkları Muht. arşin 11.11.349 tarihli ilmi habere ile belirlenmiş olduğundan istenilen iki ilçe dolayısıyla iki ayrı il (Isparta ve Afyon) arasında kudret işini tabiiyet etmesi hesabına her iki ilçe tesbit edilecek bir Karma Komisyonun bu işe tayini gerektiğinden Kay fiyetin il makamına intikal ettirilmesine 13.1.950 tarihinde oy birliği ile karar verilmiştir. 13.1.950 İdare heyet. imzaları</p>

Şekil 4.28 İnhisar Köyü ile Kadılar Köyü idari sınırlarının Tapu Dairesi'ndeki kaydı.

4.7 Küçükkabaca Köyü İdari Sınırları

Küçükkabaca Köyü (Resim 4.4), Isparta ili, Uluborlu ilçesinin kuzey-doğusunda ve Uluborlu ilçe merkezine 8 km., Isparta iline olan uzaklığı ise 73 km.' dir. Rakım 1350 metredir. Yerleşim yeri yamaca toplu bir şekilde kurulmuştur. Başlıca geçim kaynakları tarım, meyvecilik ve hayvancılıktır.

2015 yılı Nüfus sayımı sonuçlarına göre nüfusu 341, hane sayısı 280'dir. Küçükkabaca Köyü'nün Güneyinde Uluborlu merkez ilçesi, Kuzey ve batısında Dereköy Köyü, Doğusunda Senirkent İlçesinin Ulubey Kasabası ile idari sınırları bulunmaktadır.



Resim 4.4 Küçükcabaca Köyü'nden bir Görüntü (İnt. Kyn. 6).

4.7.1 Küçükcabaca Köyü ile Dereköy Köyü'nün İdari Sınırlar

Küçükcabaca Köyü ile Dereköy Köyü arasındaki idari sınır, 18.03.1924 tarih ve 442 sayılı Köy Kanunu'nun 3. maddesine göre 04.07.1951 tarihinde belirlenerek Uluborlu ilçesi Tapu Sicil Müdürlüğü'nde mevcut olan **“Köy sınır kâğıtlarının kaydına mahsus defter kaydı”**nın 18. sırasına yazılarak tescil edilmiştir. Bu husus ile ilgili belge aşağıdadır (Şekil 4.29).

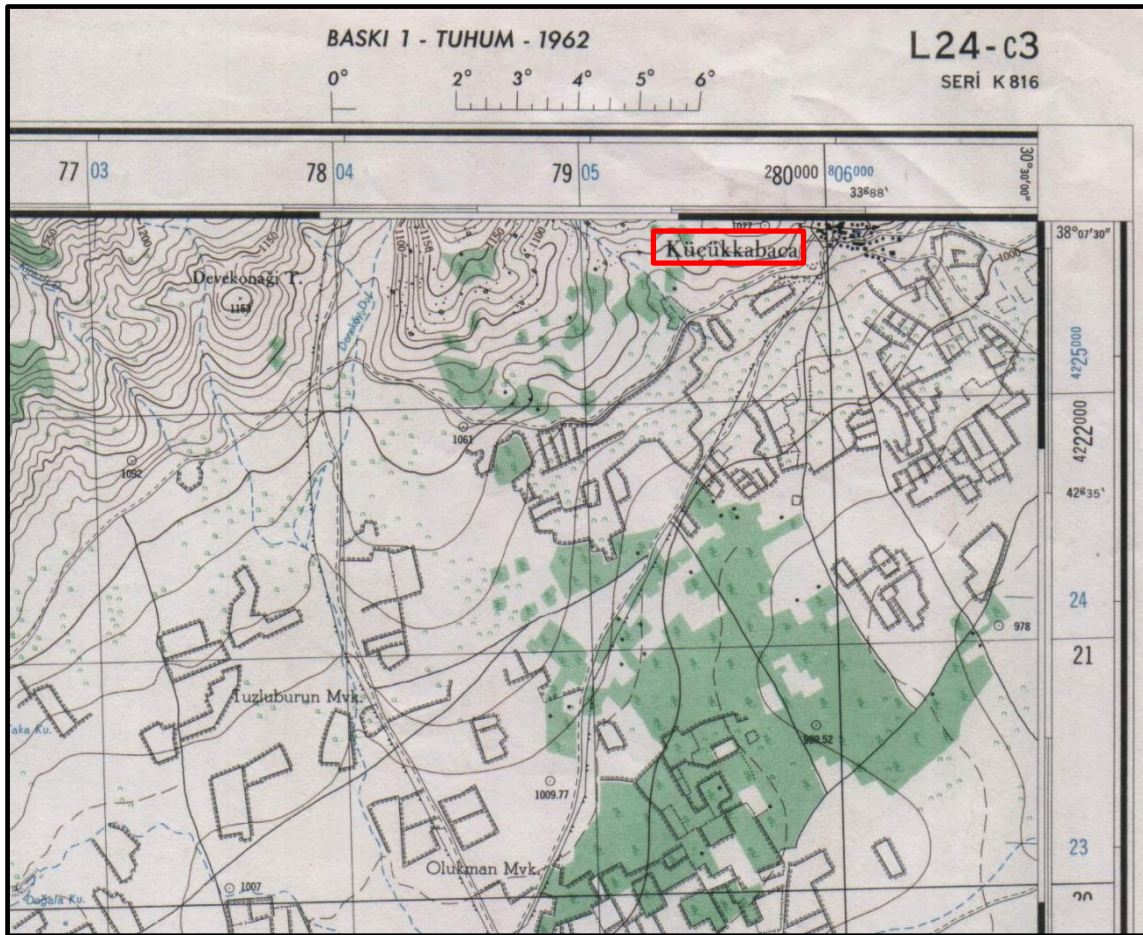
18	Küçükcabaca	Uluborlu	2. Batı ve kuzeyi: Küçükcabaca - Dereköy arası: Karaçaydan başlanarak aşağı doğru dereyi takiben şehir yoluna varmadan önceki üstünden geçen hattı balıktan şehir yoluna çıkan araziye Cenup kısmı ile, Kaplan burnu, Zeybek tepesi arasındaki ahlat ve Dalgıç ağları Ahmet tarlalarının Cenup kısmı Küçükcabacaya ait olmak üzere ve yolu takiben Çömlek tepe namı diğer karatepeden incecik kade Mehmet tarlalarının batısın takip eden sırttan taş oluk namı diğer (ortocık) tepeden Uluborluya giden yola ve bu yolu takiben yörük ağları harman yerinden bir hattı müstahim ile kule tepesine ve oradan da buğulu burunla mikayet Sultan bucağında bu iki köy arasında	
133	29.6.951	4.7.951	308	4.7.951
idare	Heyeti	Karar		

Şekil 4.29 Küçükcabaca Köyü ile Dereköy Köyü idari sınırlarının Tapu Dairesi'ndeki kaydı.

Bu belgeye göre idari sınır “Karaçay”dan başlayarak aşağıya doğru dereyi takiben şehir

yoluna varmadan Örencik üstünden geçen hattı beladan şehir yoluna çıkan arazinin Cenup kısmı ile Kaplan Burnu, Zeybek Tepesi arasındaki ahlat ve Dalgıçoğlu Ahmet tarlalarının Cenup kısmı Küçükkabaca'ya ait olmak üzere ve yolu takiben Çömlek Tepe namı diğer Kara Tepe'den İncecik Kadı Mehmet tarlalarının batısını takip eden sırttan Taşoluk namı diğeri (Ortacık) Tepe'den Uluborlu'ya giden yola ve bu yolu takiben Yörükoğlu harman yerinden bir hattı müstekım ile Kale Tepesi'ne ve oradan da Tozlu Burunda nihayet bulan hudud, bu iki köy arasında idari sınır olarak tespit edilmiştir.

Küçükkabaca Köyü ile Dereköy Köyü arasındaki idari sınırı belirleyen noktalar 1/25 000 ölçekli topoğrafik harita üzerinde görülmemektedir (Şekil 4.30).



Şekil 4.30 Küçükkabaca Köyü'nün 1/25000 ölçekli topoğrafik haritası (İnt. Kyn. 3).

Fakat iki köy arasında sınır ihtilafı bulunduğu ve bu yüzden hudutnamenin 04.07.1951 tarihinde kesinleşmediği anlaşılmıştır. Bunun üzerine, Uluborlu ilçesine bağlı Küçükkabaca Köyü ile Dereköy Köyü arasındaki sınır 30.09.1976 yılında tekrar tespit edilerek Uluborlu ilçesi Tapu Sicil Müdürlüğü'nde mevcut olan "**Köy sınır kâğıtlarının**

kaydına mahsus defter”in 23. sırasına kaydedilmiştir. Bu husus ile ilgili belge aşağıdadır (Şekil 4.31).

23	Küçük kabaca ile Dere köy.	Uluborlu.	Uluborlu ilçesine bağlı Küçük kabaca köyü ile Dere köyü arasındaki sınır her iki köyün kendi Mer'a ve sulama hakları saklı kalmak suretiyle Güneybatı Kuzeydoğu istikametinde Tozlu Burundan başlayarak 1/25.000'lik gizli haritadan kopya edilen ekli krokide gösterilen 1232 rakımlı Kale Tepesi, oradan Mehmet YAVUZ tarlasının Güneybatısındaki 1 numaralı beton taş, oradan 2 numaralı verilen işaretli yüksek gerilim elektrik beton direği, bunun kenarından geçen eski Uluborlu - Tatarlı yoluna takiben 3 numaralı beton taş, oradan Dere Köylülerin Taşoluk (Küçükkabacalıların Memiş Pınarı) dedikleri pınarı takiben pınarın doğusunda ve Ahmet SÖĞÜT'e ait söğüt bahçesinin batısında kalan sırtın burnuna yakın batı yüzündeki 4 numaralı kaya, takiben sırt arka çizgisi boyunca sırtın bitimindeki 5 numaralı beton taş, küçük teraslı yol, yolu takiben 1650 rakımlı Zeybek Tepesi veya (Kaplan Tepesi) denen küçük düzlüğün başındaki 6 numaralı kaya ile düzlüğün ortalarında bulunan 7 numaralı beton taştan geçen doğrultunun yol ile Örencik Deresi arasında kalan kısmı, hattın dereyi kestiği noktadan yukarı doğru çıkarak Karaçay Deresi ile birleştiği nokta, oradan Karaçay Deresi'ni takiben Karaçay Pınarı, Karaçay Pınarından 1956 rakımlı Çalbalı Tepesi olarak tespit edilmiştir.	1976	30.9.1976	11.10
				223		

Şekil 4.31 Küçükkabaca Köyü ile Dereköy Köyü idari sınırlarının Tapu Dairesi'ndeki kaydı.

Bu belgeye göre idari sınır, her iki köyün kendi Mer'a ve sulama hakları saklı kalmak suretiyle Güneybatı – Kuzeydoğu istikametinde Tozlu Burundan başlayarak 1/25000'lik gizli haritadan kopya edilen ekli krokide gösterilen 1232 rakımlı Kale Tepesi, oradan Mehmet YAVUZ tarlasının Güneybatısındaki 1 numaralı beton taş, oradan 2 numaralı verilen işaretli yüksek gerilim elektrik beton direği, bunun kenarından geçen eski Uluborlu - Tatarlı yolunu takiben 3 numaralı beton taş, oradan Dere Köylülerin Taşoluk (Küçükkabacalıların Memiş Pınarı) dedikleri pınarı takiben pınarın doğusunda ve Ahmet SÖĞÜT'e ait söğüt bahçesinin batısında kalan sırtın burnuna yakın batı yüzündeki 1 numaralı kaya, takiben sırt arka çizgisi boyunca sırtın bitimindeki 5 numaralı beton taş, burayı takiben yol, yolu takiben 1650 rakımlı Zeybek Tepesi veya (Kaplan Tepesi) denen küçük düzlüğün başındaki 6 numaralı kaya ile düzlüğün ortalarında bulunan 7 numaralı beton taştan geçen doğrultunun yol ile Örencik Deresi arasında kalan kısmı, hattın dereyi kestiği noktadan yukarı doğru çıkarak Karaçay Deresi ile birleştiği nokta, oradan Karaçay Deresi'ni takiben Karaçay Pınarı, Karaçay Pınarından 1956 rakımlı Çalbalı Tepesi olarak tespit edilmiştir.

4.7.2 Küçükkabaca Köyü ile Uluğbey (Uluğbey) Kasabası'nın İdari Sınırları

Uluborlu İdare Kurulunun 29.06.1951 tarih ve 133 sayılı kararı ile tespit edilen Küçükkabaca - Uluğbey Kasabası arasındaki idari sınır, Uluborlu Tapu Sicil Müdürlüğü'nde bulunan “**Köy sınır kâğıtlarının kaydına mahsus defter**”in 18. sırasına kaydedildiği anlaşılmıştır. Bu kayda ait belge aşağıdadır (Şekil 4.32).

18	Küçükkabaca	Uluğbey	1. Doğusu: K. kabaca köyünün doğusunda bulunan Uluğbey köyü ile aralarında sınır anlaşmazlığı, Komisyonuna göre: Küçükkabaca'dan Uluğbey'e giden yolu, Şimalindeki Ak Çesme'den başlayarak, Tekne, Kaklık, Günyolları üstünden Teke Deresi'ne, namı diğeri (Kuyucak Deresi) Şimale doğru uzayarak Söğütlü Pınarın altından geçen yolu takiben Taşlı Tepe'den Kışla Gediği'ne çıkan yolun batı tarafı K. kabaca, doğu tarafı Uluğbey köyüne ait olmak üzere ve Kışla Gediği'nden İntepesi'ne Şimali Uluğbeyde kalmak şartıyla inlere ve oradan da yolu takiben Elmacık Düzlüğü'nde bir hattı müstekim ile Karaçay'da hitam bulan sınır, bu iki köy arasında sınır olarak tespit edilmiş ve Uluğbey köyü hayvanatının eşek hisarı Canlı Kuyu altında bulunan derelerdeki sulardan sulanmak hakkı mahfuz kalmak üzere her iki köy arasındaki sınırın bu suretle hal ve tespitinin muvafık bulunduğuna.
	Uluborlu İdare Kurulu Karar No:	133	

Şekil 4.32 Küçükkabaca Köyü ile Uluğbey Kasabası idari sınırlarının Tapu Dairesi'ndeki kaydı.

Bu belgeye göre, Küçükkabaca Köyü'nün doğusunda bulunan Uluğbey Kasabası ile aralarında sınır anlaşmazlığı, Uluborlu İdare Kurulu'nun 29.06.1951 tarih ve 133 nolu kararına göre; “Küçükkabaca'dan Uluğbey'e giden yolun Şimalindeki Ak Çesme'den başlayarak tekne, kaklık gürlü pınarın üstünden Teke Deresi'ne, namı diğeri (Kuyucak Deresi) Şimale doğru uzayarak Söğütlü Pınar'ın altından geçen yolu takiben Taşlı Tepe'den Kışla Gediği'ne çıkan yolun batı tarafı Küçükkabaca, doğu tarafı Uluğbey Köyü'ne ait olmak üzere ve Kışla Gediği'nden İntepesi'ne Şimali Uluğbey'de kalmak şartıyla inlere ve oradan da yolu takiben Elmacık Düzlüğü'nde bir hattı müstekim ile Karaçay'da hitam bulan sınır, bu iki köy arasında sınır olarak tespit edilmiş ve Uluğbey Köyü hayvanatının Eşek Hisarı, Canlı Kuyu altında bulunan derelerdeki sulardan sulanmak hakkı mahfuz kalmak üzere her iki köy arasındaki sınırın bu suretle hal ve tespitinin muvafık bulunduğuna” şeklindedir.

Uluğbey Belediyesi belirlenen hudut kaydına itiraz etmiştir. Bunun üzerine Küçükkabaca Köyü ile - Uluğbey Kasabası arasındaki idari sınır, 4.6.1955 yılında yeniden tespit edilerek Tapu Sicil Müdürlüğü'ndeki “**Köy sınır kâğıtlarının kaydına mahsus defter**”in 19. sırasına kaydedilmiştir. Bu kayda ait belge aşağıdadır (Şekil 4.33).

19	Küçük kabaca ile Ulubey	Uluborlu Senirkent	<p>(Senirkent İnce yolu yanındaki Gömüler mevkiindeki Uluborlu Bankacı Tahir tarlasından başlayarak sınırın yolu ile Telaki yaptığı noktadan Ak Çesme'ye buradan Küçük kabaca yaylasına giden yolu takiben Teke deresine varıldıktan sonra Çalağan tepesinin doğusundan Söğütlü Pınar'a oradan Kışla Gediği'ne buradan Haydaroğlu tepesinin en yüksek yerinden Çalbalıya Şablalı mevki uzanan hat) olarak belirtilmiştir.</p> <p>Tarafların karşı tarafların karşı taraf sınırı içinde kalan genel ve özel hakları mahfuzdur.</p>		
27689	Kararname. May. 1955	4-6-1955	179	4-6-1955	K. Kaboçca Köyü ile Senirkent'in Ulubey Köyü Belediyesi'nin eski hududunun devamına 8-8-960 pınar ve 860/364'ü parça ve 1/2'lik idare heyetince karar verilmiştir.

Şekil 4.33 Küçükkabaca Köyü ile Ulubey Kasabası idari sınırlarının Tapu Dairesi'ndeki kaydı.

Bu belgeye göre, Küçükkabaca Köyü ile Ulubey Kasabası arasındaki idari sınır, "Senirkent İnce Yolu yanındaki Gömüler Mevkii"ndeki Uluborlu'lu bankacı Tahir tarlasından başlayarak, sınır an yolu ile Telaki yaptığı noktadan Ak Çesme'ye, buradan Küçükkabaca Yaylası'na giden yolu takiben Teke Deresi'ne varıldıktan sonra Çalağan Tepesi'nin doğusundan Söğütlü Pınar'a, oradan Kışla Gediği'ne, buradan Haydaroğlu Tepesi'nin en yüksek yerinden Çalbalıya, Şablalı Mevkii'ne uzanan hat" olarak belirtilmiştir.

Yukarıda ki karara Ulubey Kasabası Belediye Başkanlığı tarafından tekrar itiraz edilmiştir. İtiraz üzerine Isparta vilayeti idare heyetince 08.08.1960 tarih ve 960/360 nolu karar ile eski sınır kaydının devamına karar verildiği belirlenmiştir. Fakat iki yer arasındaki sınır anlaşmazlığı Küçükkabaca Yaylası konusunda ileriki yıllarda da devam ettiği belirlenmiştir.

Küçükkabaca Köyü ile Ulubey Kasabası arasındaki idari sınır anlaşmazlığının çözümü için 24.10.1985 tarihinde Senirkent Asliye Hukuk Mahkemesi'ne dava açılmıştır. Senirkent Asliye Hukuk Mahkemesi'nce 1991 yılında verilen kararda anlaşmazlık konusu Küçükkabaca Yaylası'nın müşterek kullanılmasına karar verilmiştir. Bu karar Yargıtay tarafından da onanmıştır.

4.8 İleydağı Köyü İdari Sınırları

İleydağı Köyü (Resim 4.5), Isparta ili, Uluborlu ilçesinin batısında ve Uluborlu ilçe merkezine 6 km., Isparta iline olan uzaklığı ise 59 km.'dir. Yerleşim yeri dağ sırtına toplu bir şekilde kurulmuştur.

Başlıca geçim kaynakları tarım ve meyveciliktir. 2015 yılı Nüfus sayımı sonuçlarına göre nüfusu 290, hane sayısı 100'dür. Konum olarak, Coğrafi koordinatları, Enlemi 38.052° Boylamı 30.388° Rakımı 1 205,00 metredir. İleydağı Köyü'nün Uluborlu merkez ilçesi, İnhisar Köyü, Gönen İlçesinin Güneykent Kasabası ile idari sınırları bulunmaktadır.



Resim 4.5 İleydağı Köyü'nden bir görüntü (İnt. Kyn. 5).

4.8.1 İleydağı Köyü ile İnhisar Köyü idari sınırı

İleydağı Köyü ile İnhisar Köyü'nün idari sınırları, İnhisar Köyü ve İleydağı Köyü ihtiyar meclisleri tarafından 25.08.1949 tarihinde aşağıdaki gibi belirlenmiştir.

“Kılıpınar, Tavşan Tepesi, Kızıldere ayağı, Demirlik Taşı, Karcıörenler, Çiftin Tepesi, Kızılyol Tepesi ve Eskiyağl Tepesi ile mahdut” şeklindedir. Bu husus ile ilgili belge aşağıdadır (Şekil 4.34).

İli : Şanlıurfa
İlçesi : İnönü
Köyü : İnhisar

Köy kanununa tevfikân tanzim kılınan köy hudutnamesi


Doğu : Dereköy (Saklar Burunlar Aratası)
(Kacalar belî Tepe çukuru)

Batı : Çapalı köyü (Karael Teşesi Kaplan köyü
Teşesi)

Kuzey : Dinar ilçesi (Kadılar 3 yemli) Karaoluk deresi ve tepesi
Tatlısu köyü Teşesi göllü ada taşları Sarıaylak

Güney : İnönü ilçesi İleydağı köyü (Kılıçınar Taşın Teşesi
Kızılca ağzı, Bemirlik taş, Karaörenler, çiftin Teşesi köyü
gel. Teşesi ve işli ağzı Teşesi ile mahdud.


Müşterek mer'a: Çapalı köyü 25-8-949

• bataklık : 

• çayır :

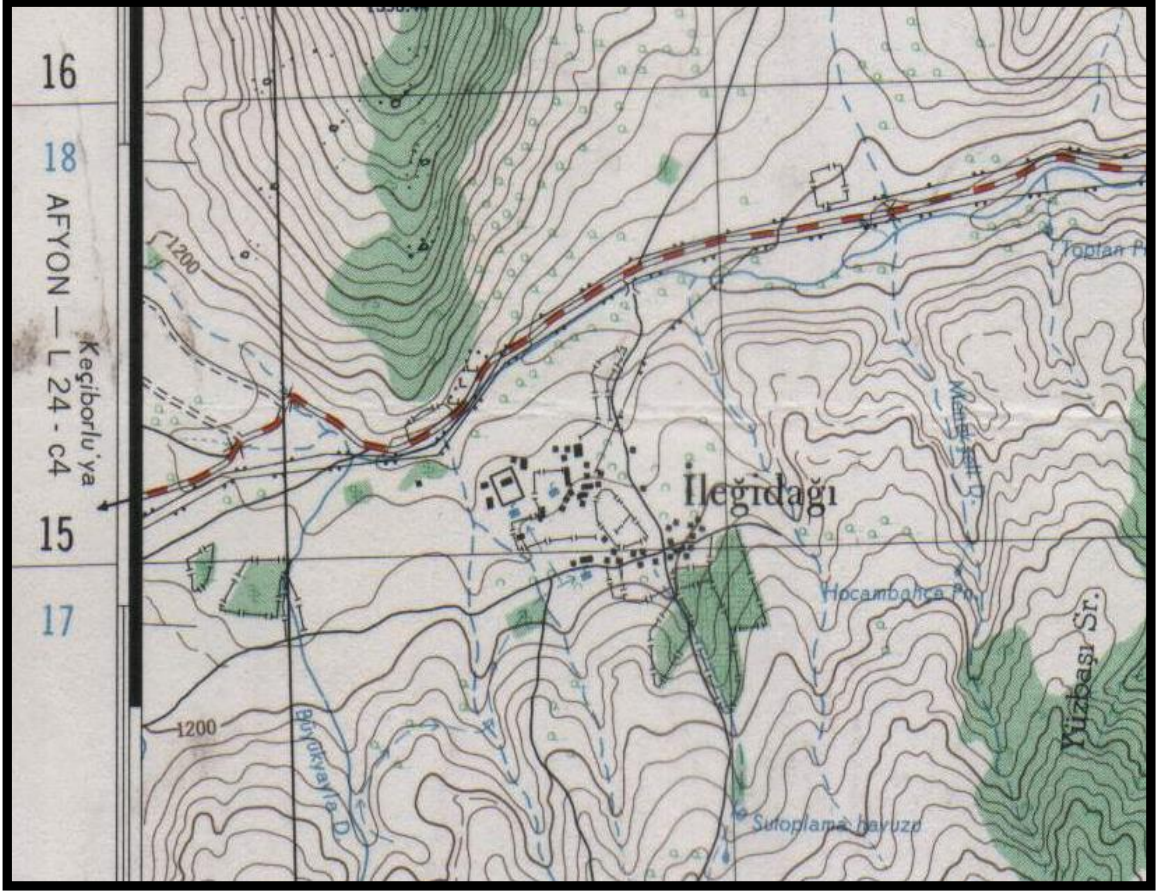
İşbu hudutnamemiz tanzim ve tasdik kılındı. 25-2-949

<u>Dereköy</u> Köyü muhtarı	Üye	Üye	Üye	Üye
<u>İleydağı</u> Köyü muhtarı	Üye	Üye	Üye	Üye

 P. Dinarlıoğlu M. Hüseyin

Şekil 4.34 İleydağı Köyü ile İnhisar Köyü idari sınırlarını belirten köy hudutnamesi.

İleydağı Köyü ile İnhisar Köyü arasındaki idari sınırı belirleyen noktalar 1/25 000 ölçekli topoğrafik harita üzerinde görülmemektedir (Şekil 4.35).

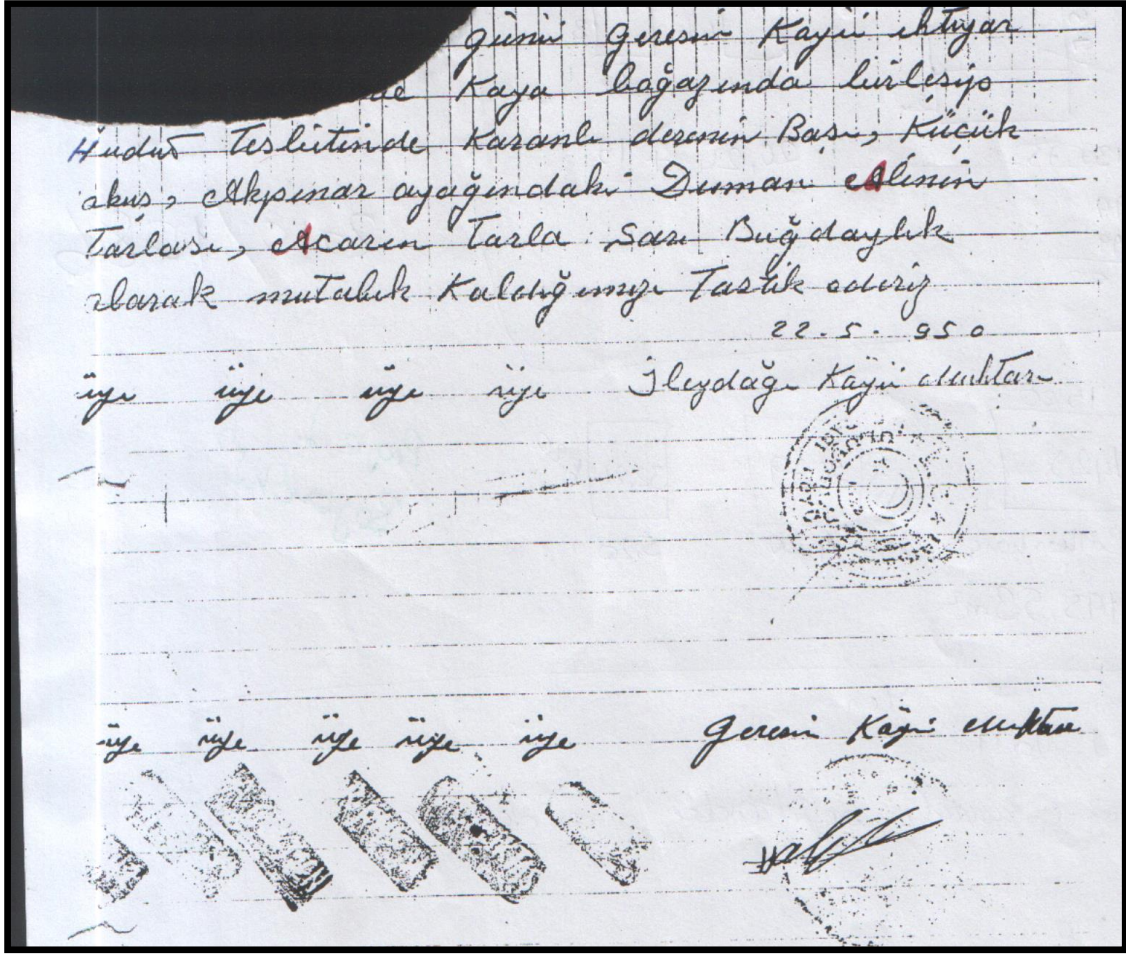


Şekil 4.35 İleydağı Köyü'nün 1/25000 ölçekli topoğrafik haritası (İnt. Kyn. 3).

4.8.2 İleydağı Köyü İle Güneykent Kasabası'nın İdari Sınırları

İleydağı Köyü ile Güneykent Kasabası (Geresin Köyü) idari sınırı, İleydağı Köyü ve Geresin Köyü ihtiyar meclisi tarafından 22.05.1950 tarihinde aşağıdaki gibi belirlenmiştir.

“Karanlıdere'nin başı Küçükyokuş, Akpınar ayağındaki Duman Ali'nin tarlası, Acarın tarla, Sarı Buğdaylık” olarak mutabık kalınmıştır. Bu husus ile ilgili belge aşağıdadır (Şekil 4.36).



Şekil 4.36 İleydağı Köyü ile Güneykent Kasabası idari sınırlarını belirten köy hudutnamesi.

İleydağı Köyü ile Geresin Köyü (Güneykent Kasabası) idari sınırı, Güneykent Kasabası (Geresin Köyü) Belediye Meclisi'nce 17.05.1958 tarih ve 7 nolu kararı ile yeniden aşağıda ki gibi belirlenmiştir (Şekil 4.37).

**Gereğin Belediye Meclisinin 17/5/958 günü yaptığı
Olağanüstü Toplantıya İhtisaplı Özetidir.**

Karar No: 7
Karar Tarihi: 17/5/958
Saat : 20. 00 de

Belediye meclisinin Bugün saat 20. de Reis Vekili Ali bildirin, başkanlığında Toplandı. azadan Hüseyin yalçınkaya, hasan Üsbek mehmet sipaslan, nusa ergün, hasan B. Davraz, hasan aktuna, ahmet Tütüda, durmuş aydın, Veli Güneşir, Abdurrahman kassu nun mevcut olduğu halde toplandı.

Başkan:- Yoklama yapıldı. Farazın Okkının olmadığı anlaşıldı.

Başkan:- Ekseriyetin mevcut olduğundan Rus namanın I Birinci maddesine geçiyoruz. Rus namanın Birinci maddesini Okutuyorum. Bu maddesine Okunmuştur. Mevsun. Belediye sınırları Şimdiye kadar çizilmemi olup ve 1956 yılı sonu belediyemiz muhasebat divanı tevdiği raporunda çizilmesi için tenkitli olduğundan Vilayet makamına da emirleri gereğince sınırların çizilmesidir. Bu hususta söz isteyen var mıdır: isimlerini bildirsinsin.

Hüseyin yalçınkaya Söz istemiştir.

Başkan:- Söz sırası Hüseyin yalçınkaya arkadaşlarımızdır. Buyurun, Hüseyin yalçınkaya: Arkadaşlar kasabamızın sınırlarının kanunen çizilmesi gerekmektedir iken şimdiye kadar çizdirilmemiş olduğundan ve bu sınırların çizilmesi için 1580 sayılı Belediye kanununun 4 nolu maddesine göre çizilmesi için ve misafirin hale getirilmesini haddesizlikle ve bu hususta aynı sınırların çizilmesi ve tesbitinin Reis ali bildir arkadaşlarımızın konuşmalarını uygun buluyoruz, ve ben de aynı kabul ediyoruz. ve oysa konulması arz ederim.

Başkan:- Başka Söz isteyen olmadığından Hüseyin yalçınkaya arkadaşlarımızın konuşmalarını oyunusa koyuyoruz. kabul edenler etmiyenler bildirsinsin söz isteyen olmamıştır ve ittifakla kabul edilmiştir.

Başkan:- Yine rus namanın Birinci maddesi 1580 sayılı kanun 4 nolu maddesine göre belediyemiz sınırlarının tesbitinin yapılması için eski olan şartlı yerlerden çizdirilmesidir. ki Şöyledir.

Kasabamızın; batı güneyindeki Kılıç Köyü hududu Kundakçı kuyusu ve azıncu yolu tabir edilen uluyol, Kuzeye doğru, keçi borlu hududu ve kasabamızın batı kesimi,

Yine aynı ulu yolu takiben Burunkaya kaştası, takiben bağınarı ve sirtları arıdere, ve Böllü oğlu hacı mehmet tarlası, karalan, Oğantaş, ve çakmak tepe mehmet herekli evi ve tarlası, ve mustan ağa vereseleri İsmail borazan, İsmail tülü tarlaları, üzerinde yol takiben ali kamsalı tarlaları, kumludere Gökyol erikli mustan alanı göktepe bavrısı. ve sirtlarının takiben yine kasabamızın batı kuzeyi tarafında bulunan Müfidiye hududu. Hüseyin yalçınkaya tarlası. göktepe sirtıyla beraber akgedik. karagüney sirtlarını takiben karagüneyin arıtış ve kasabamızın kuzey kesimi iley data hududu. Arıtış Güllü Oğlu vereseleri tarlası Küçük yokuş, ceviz sekisi sarı buğdaylık. ve büyük yayla / kasabamızın yine kuzeyinde bulunan Uluborlu hududu. kamatakkuk deresi, şaban sirtı Osman öldü tepesi aknaz, yançıyır. şallak tepesi başı uncu belli ve kasabamızın Doğu kesimi olan Gönen ve

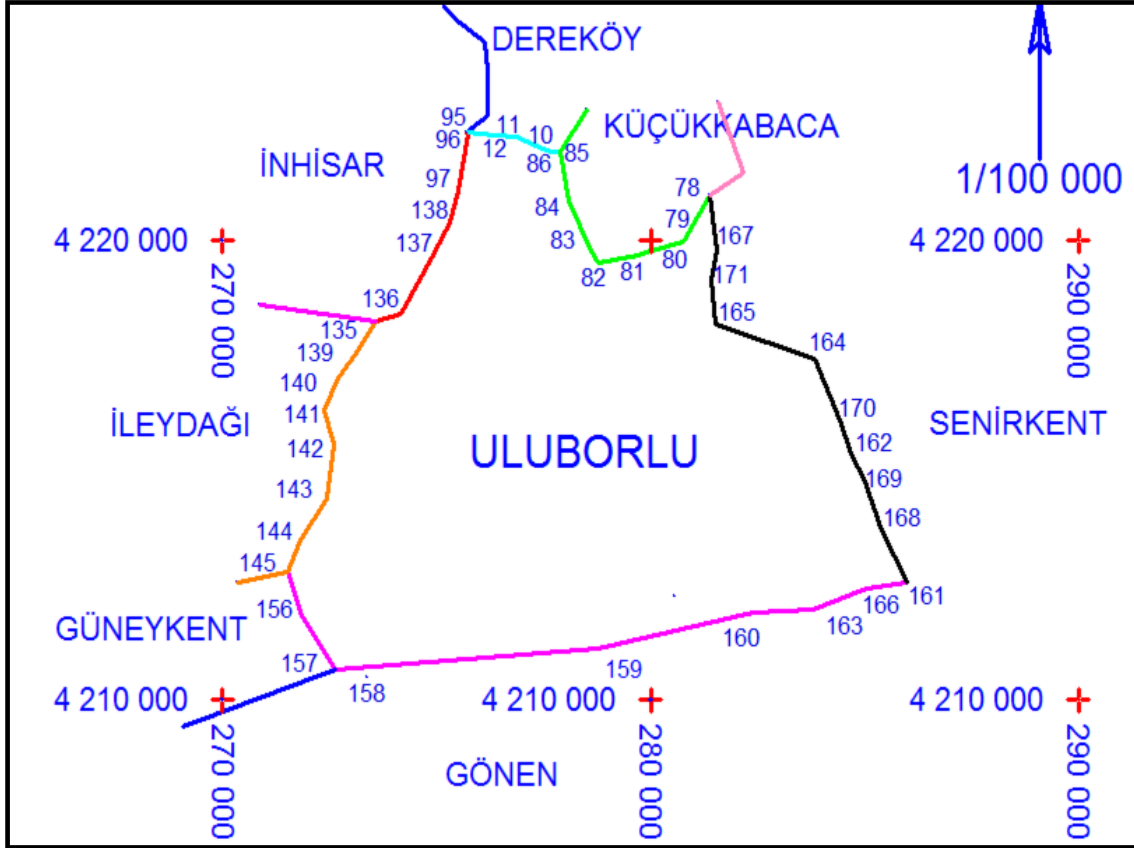
Şekil 4.37 İleydağı Köyü ile Güneykent Kasabası İdari sınırlarını belirleyen ilçe idare kurulu Kararı.

Bu belgeye göre, İleydağı Köyü ile Güneykent Kasabası idari sınırı, "Arı Taş, Güllüoğlu vereseleri tarlası, Küçük Yokuş, Ceviz Sekisi, Sarı Buğdaylık ve Büyük Yayla" şeklindedir.

5. BULGULAR

İdari sınır haritalarının güncel tekniklerle incelenmesi konulu bu tez çalışmasına, Isparta İli, Uluborlu İlçesi ve köyleri idari sınır haritaları örnek çalışma seçilmiştir.

5.1 Uluborlu Merkez İlçesi İdari Sınırlarının Araziye Uygulanması Ve El GPS İle Elde Edilen Verilerin Değerlendirilmesi



Şekil 5.1 Uluborlu Merkezinin El GPS ile belirlenen idari sınırları haritası.

Çizelge 5.1 Uluborlu Merkez İlçesinin İdari Sınır Koordinatları (Örnek Uygulama).

NoktaNo	Y	X	NoktaNo	Y	X
161	285987.00	4212550.00	168	285372.00	4213759.00
166	285044.00	4212439.00	169	285016.00	4214746.00
162	284693.00	4215362.00	170	284419.00	4216089.00
164	283840.00	4217430.00	163	283796.00	4211963.00
160	282392.00	4211892.00	167	281546.00	4219776.00
165	281503.00	4218177.00	171	281413.00	4219157.00
78	281371.00	4220977.00	79	280777.00	4219988.00
80	280031.00	4219773.00	81	279728.00	4219675.00
159	278775.00	4211111.00	82	278765.00	4219521.00
83	278614.00	4219774.00	84	278079.00	4220848.00
85	277895.00	4221932.00	86	277660.00	4221936.00
10	277231.00	4222099.00	11	276872.00	4222266.00
12	276362.00	4222283.00	96	275734.00	4222315.00
95	275703.00	4222360.00	97	275519.00	4221092.00
138	275315.00	4220382.00	137	274944.00	4219760.00
136	274166.00	4218411.00	135	273594.00	4218250.00
158	273375.00	4210519.00	139	273128.00	4217564.00
140	272696.00	4217017.00	157	272652.00	4210656.00
142	272619.00	4215550.00	143	272426.00	4214390.00
141	272364.00	4216315.00	156	271862.00	4211828.00
144	271811.00	4213487.00	145	271517.00	4212781.00

Ada	Parsel	Noktalar	HesapAlan
ULUBORLU		10,11,12,78,79,80,81,82, 83,84,85,86,95,96,97, 135,136,137,138,139,140, 141,142,143,144,145,156, 157,158,159,160,161,162, 163,164,165,166,167,168, 169,170,171	103.604.556.34

Arazide yapılan incelemede, Hudutnamelerde belirlenen sınır noktalarının genelinin bilinmediği veya yerinde bulunamadığı ya da yerinin değişmiş olduğu anlaşılmıştır.

Hudutnamelerin araziye uygulanmasında, köy muhtarının veya görevlendirdiği kişinin, sınır olarak gösterdiği noktalar El GPS ile ölçülmüş ve elde edilen veriler bilgisayar ortamına aktarılmıştır (Çizelge 5.1).

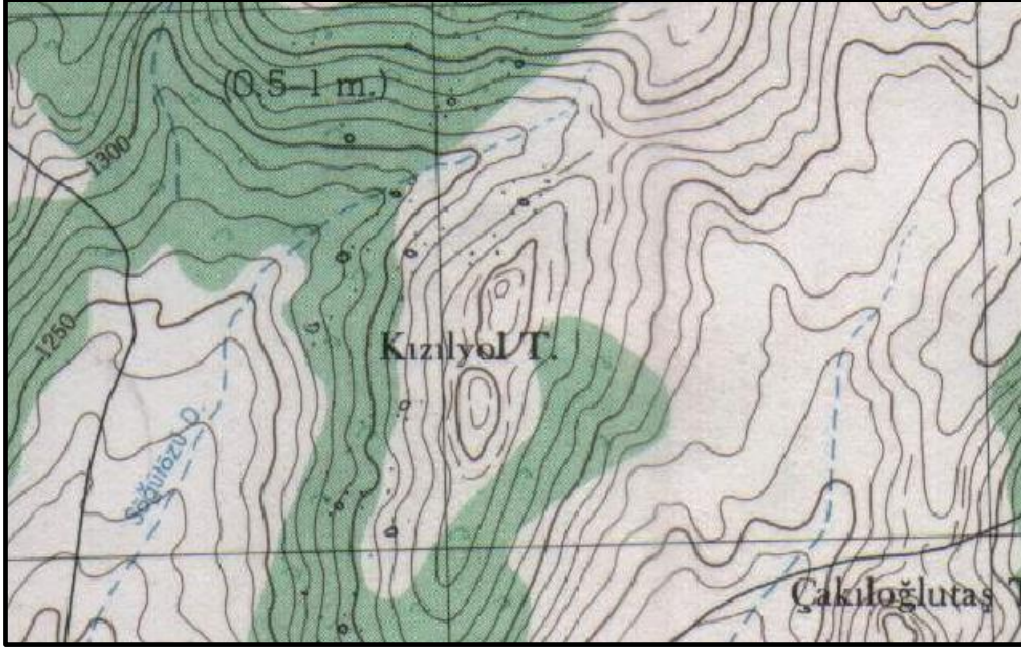
Yapılan ölçülerin bilgisayarda değerlendirilmesi sonucunda. ölçümü yapılan Uluborlu Merkez ilçesi idari sınırlarının mevcut hudutnamelere kısmen uyduğu ancak fiili zeminin mevcut hudutnamelerle hiçbir şekilde çakışmadığı görülmüştür (Şekil 5.1).

5.1.1 Uluborlu - İnhisar Köyü İdari Sınırları Örneğinin İncelenmesi

Hudutnamede, Uluborlu - İnhisar Köyü idari sınırları, Kaymak Tepesinden başlamaktadır, fakat tepenin neresinden başladığı bilinmemektedir, Ayrıca Kaymak Tepesi, 1/25000 ölçekli memleket haritasında bulunmamaktadır Buradan Şükrüoğlu

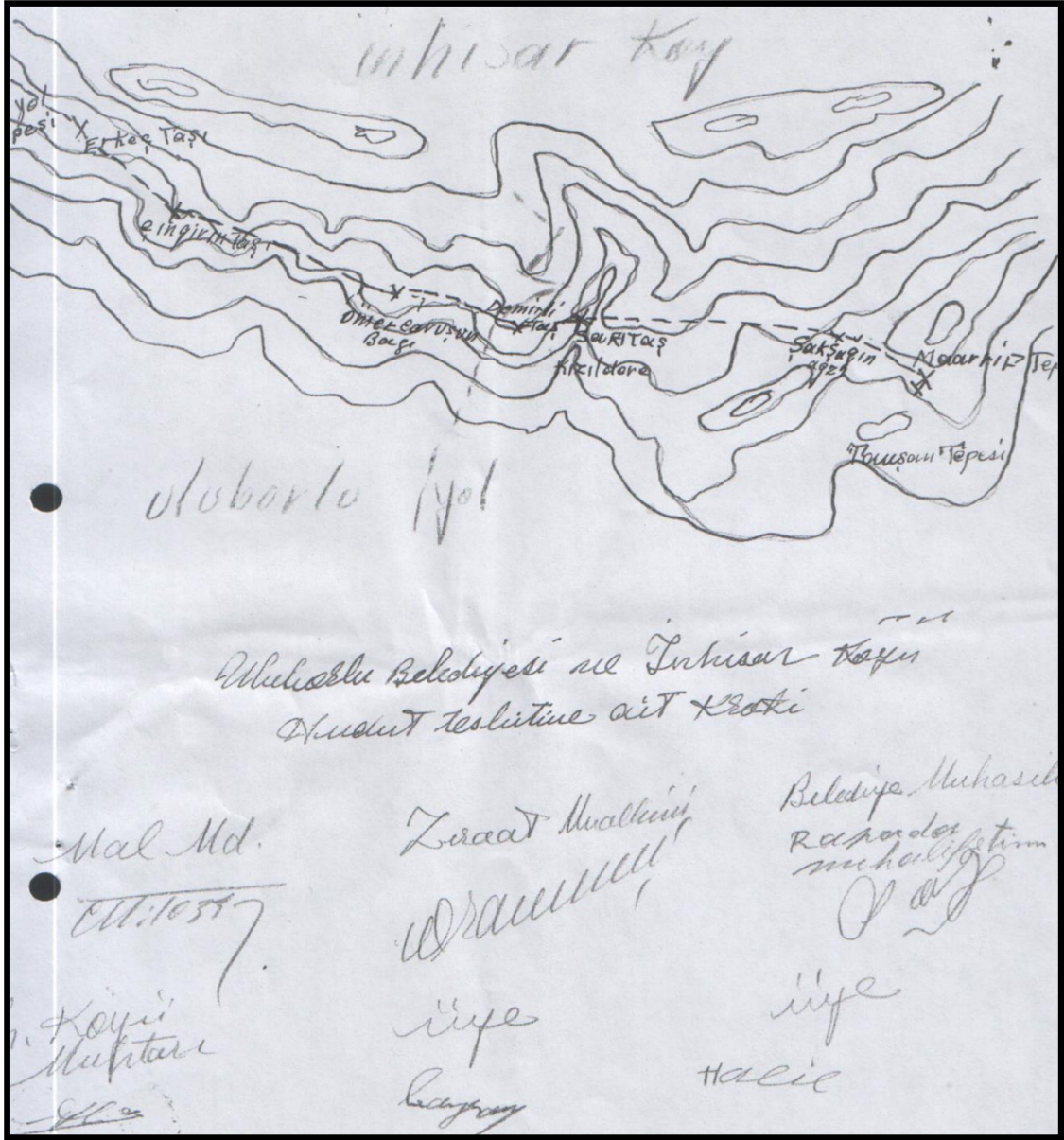
Tepesi'ne fakat tepenin neresine olduđu bilinmemektedir. Buradan Şakşanın ağzından Kızıldere ağzı, Demirlek Kayası'nın vasatından Çukurini üstü, Kızılyol Tepesi olarak belirlenen idari sınır noktalarından, memleket haritasında sadece Kızılyol Tepesi görünmektedir (Şekil 5.2).

Bu sınır kaydının güncel tekniklerden tamamen uzak, uygulanabilirliği bulunmayan bir kayıt olduđu anlaşılmıştır.



Şekil 5.2 Uluborlu - İnhisar Köyü idari sınır noktalarının bulunduđu 1/25000 ölçekli topoğrafik Harita.

Uluborlu - İnhisar Köyü idari sınırları ile ilgili 1937 tarihli aşğıdaki kroki incelendiğinde (Şekil 5.3), mevcut hudutnamenede geçen noktalardan sadece Şakşanın ağzı ve Kızıldere noktaları görölmektedir. Bu yüzden hudutnamenin araziye uygulanması mümkün olmamıştır.



Şekil 5.3 Uluborlu - İnhisar Köyü idari sınır noktalarını gösteren 1937 tarihli kroki.

Arazide yapılan uygulama ile Uluborlu - İnhisar Köyü idari sınırları, güncel tekniklere uygun olarak El GPS ile ölçülmüş ve elde edilen veriler bilgisayar ortamına aktarılmıştır (Çizelge 5.2).

Yapılan ölçümler sonucunda, Uluborlu - İnhisar Köyü idari sınırları, El GPS ile memleket koordinat sisteminde ölçülerek şöyle belirlenmiştir. Söz konusu idari sınırlar, Kaymak Tepesi'nin 95 nolu noktasından başlamaktadır. Buradan Şükrüoğlu Tepesi'nin 96 nolu noktasına, buradan Şakşığın Ağız'nda 97 nolu noktaya, buradan Kızıldere Ağız'nda 138 nolu noktaya, buradan Demirlenk Kayasının ortasındaki 137 nolu noktaya, buradan Çukur İni üstünde 136 nolu noktaya, buradan Kızılyol Tepesi'nde 135 nolu

nokta olarak belirlenmiştir. Belirlenen sınır Şekil 5.1’de kırmızı renkli çizilen kısımdır.

Çizelge 5.2 Uluborlu - İnhisar Köyü İdari Sınır Koordinatları.

Nokta No	Tepe İsmi	Y _m	X _m	KOT _m
95	Kaymak Tepesi	275 701,00	4 222 357,00	1 460
96	Şükrüoğlu Tepesi	275 734,00	4 222 315,00	1 440
97	Şakşağın Ağzı	275 519,00	4 221 091,00	1 140
138	Kızıldere Ağzı	275 315,00	4 220 381,00	1 060
137	Demirlenk Kayası	274 944,00	4 219 760,00	1 050
136	Çukurini Üstü	274 166,00	4 218 411,00	1 060
135	Kızılyol Tepesi	273 594,00	4 218 250,00	1 340

5.1.2 Uluborlu - İleydağı Köyü İdari Sınırları Örneğinin İncelenmesi

Hudutnamede, Uluborlu - İleydağı Köyü idari sınırları, Güneyde Sıra Armutlardan başlamaktadır. Fakat Sıra Armutların neresinden başladığı bilinmemektedir. Buradan Çerçi Çukuruna, buradan Kuzeye doğru Kamışlı Dere’yi takiben bu derenin ağzındaki köprüye ve bu köprüden Doğuya doğru şose yolunu takiben Kızılyol Deresi’nin ağzındaki büyük köprüye ve bu köprüden Kuzeye doğru Çakaloglu Taş ve Şehir Gediğinde son bulmaktadır.

1/25000 ölçekli memleket haritasında sadece Kızılyol Tepe ve Çakaloglu Taş bulunmaktadır. Bu sınır kaydının güncel tekniklerden tamamen uzak, uygulanabilirliği bulunmayan bir kayıt olduğu anlaşılmıştır. Çünkü hudutnamedeki sınır noktalarının genelinin bilinmediği veya yerinde bulunamadığı ya da yerinin değişmiş olduğu görülmüştür.

Arazide yapılan uygulama ile Uluborlu - İleydağı Köyü idari sınırları güncel tekniklere uygun olarak El GPS ile ölçülmüş ve elde edilen veriler bilgisayar ortamına aktarılmıştır (Çizelge 5.3).

Yapılan ölçümler sonucunda, Uluborlu - İleydağı Köyü idari sınırları, El GPS ile memleket koordinat sisteminde ölçülerek şöyle belirlenmiştir. Söz konusu idari sınırlar, Güneyde Sıra Armutların 145 nolu noktasından başlamaktadır. Buradan Çerçi

Çukurunun 144 nolu noktasına, buradan Kuzeye doğru, Kamışlı Dere’de 143 nolu noktaya, buradan Kamışlıdere Köprüsü’nde 142 nolu noktaya, buradan Doğuya doğru, Şose Yolu’nda 141 nolu noktaya, buradan Kızılyol Deresi’ndeki Köprüde 140 nolu noktaya, buradan Kuzeye doğru Çakaloğlu Taş’da 139 nolu noktaya, buradan Kızılyol Tepesi 135 nolu nokta olarak belirlenmiştir. Belirlenen sınır Şekil 5.1’de turuncu renkli çizilen kısımdır.

Çizelge 5.3 Uluborlu - İleydağı Köyü İdari Sınır Koordinatları.

Nokta No	Tepe İsmi	Y _m	X _m	KOT _m
145	Sıra Armutlar	271 517,00	4 212 781,00	1 380
144	Çerçi Çukuru	271 811,00	4 213 487,00	1 400
143	Kamışlı Dere	272 426,00	4 214 390,00	1 225
142	Kamışlıdere Köprüsü	272 619,00	4 215 550,00	1 210
141	Şose Yolu	272 364,00	4 216 315,00	1 170
140	Kızılyol Deresi Köprü	272 696,00	4 217 017,00	1 250
139	Çakaloğlu Taş	273 128,00	4 217 564,00	1 304
135	Kızılyol Tepesi	273 594,00	4 218 250,00	1 340

5.1.3 Uluborlu - Dereköy Köyü İdari Sınırları Örneğinin İncelenmesi

Hudutnamede, Uluborlu - Dereköy Köyü idari sınırları, Tuzlu Burun önündeki Kabaca Bendi’nden başlamaktadır. Fakat Kabaca Bendinde belirli bir nokta yoktur. Buradan Çopur oğlunun hammal tarlasının Kuzey kısmından bir hat ile İsaklar Deresine, derenin hangi noktası olduğu belirlenememiştir. Buradan Kuzeye doğru Kayacıkardı Tepesine, bu tepe bilinmemektedir. Buradan da batıya doğru Göcük ve Şüküroğlu Tepesi’nde son bulmaktadır. Bu sınır kaydının güncel tekniklerden tamamen uzak, uygulanabilirliği bulunmayan bir kayıt olduğu anlaşılmıştır. Çünkü hudutnamedeki sınır noktalarının genelinin bilinmediği veya yerinde bulunmadığı ya da yerinin değişmiş olduğu görülmüştür.

Arazide yapılan uygulama ile Uluborlu - Dereköy Köyü idari sınırlarının, güncel tekniklere uygun olarak, El GPS ile ölçülmüş ve elde edilen veriler bilgisayar ortamına

aktarılmıştır (Çizelge 5.4).

Yapılan ölçümler sonucunda, Uluborlu - İnhisar Köyü idari sınırları, El GPS ile memleket koordinat sisteminde ölçülerek şöyle belirlenmiştir. Söz konusu idari sınırlar, Kabaca Bendi'nde 85 nolu noktadan başlamaktadır. Buradan Hammal Tarlasının Kuzeyinde ki 86 nolu noktaya, buradan İsaklar Deresi'nde 10 nolu noktaya, buradan Kuzeye doğru, Kayacıkardı Tepesi'nde 11 nolu noktaya, buradan Batıya doğru Göçük Tepesi'nde 12 nolu noktaya, buradan Kaymak Tepesi'nde 95 nolu nokta olarak belirlenmiştir. Belirlenen sınır Şekil 5.1'de mavi renkli çizilen kısımdır.

Çizelge 5.4 Uluborlu - Dereköy Köyü İdari Sınır Koordinatları.

Nokta No	Tepe İsmi	Y _m	X _m	KOT _m
85	Kabaca Bendi	277 895,00	4 221 932,00	1 051
86	Hammal Tarlası	277 660,00	4 221 936,00	1 060
10	İsaklar Deresi	277 231,00	4 222 099,00	1 115
11	Kayacıkardı Tepesi	276 871,00	4 222 265,00	1 205
12	Demirlenk Kayası	276 362,00	4 222 282,00	1 260
95	Kaymak Tepesi	275 701,00	4 222 357,00	1 460

5.1.4 Uluborlu - Küçükkabaca Köyü İdari Sınırları Örneğinin İncelenmesi

Hudutnamede, Uluborlu - Küçükkabaca Köyü idari sınırları, Dereköy Köyü Boğazı'ndaki inin üstünde bulunan tepeden başlamaktadır.

Söz konusu yerde bilinen bir tepe yoktur. Hangi tepeden bahsedildiği anlaşılamamıştır. Güneye doğru Hünükoğlu tarlasının Doğusundaki Seki Bağı'ndan Mahmutoğlu Halis'in tarlasının Batısındaki andan Güneye doğru, Ahmet Koçak ve Kahraman oğlu Tevfik'in bağına bitişik bademliğin Doğu köşesine ve buradan Güney Doğuya doğru Hacı Molla oğlu Necip tarlasına ve oradan da Koca İğde ve Telaşaoğlu Tevfik tarlası ve Üç Karaağaç'ta son bulmaktadır.

Mahmutoğlu Halis'in tarlasının Batısındaki an kaybolmuştur. Ahmet Koçak ve Kahraman oğlu Tevfik'in bağına bitişik bademlik bulunamamıştır. Şimdi buralar hep kiraz bahçesi olmuştur. Yine Hacı Molla oğlu Necip tarlası bulunamamıştır. Bu tarla satış

yoluyla el deęiřtirmiş ve Hacı Molla oęlu Necip bilinmemektedir.

Bu sınır kaydının gncel tekniklerden tamamen uzak, uygulanabilirlięi bulunmayan bir kayıt olduęu anlařılmıştır. nk hudutnamedeki sınır noktalarının genelinin bilinmedięi veya yerinde bulunamadıęı ya da yerinin deęiřmiř olduęu grlmřtr.

Arazide yapılan uygulama ile Uluborlu - Kkkabaca Ky idari sınırları, gncel tekniklere uygun olarak, El GPS ile llmř ve elde edilen veriler bilgisayar ortamına aktarılmıřtır (izelge 5.5).

Yapılan lmler sonucunda, Uluborlu - İnhisar Ky idari sınırları, El GPS ile memleket koordinat sisteminde llerek řyle belirlenmiřtir. Sz konusu idari sınırlar, Dere Ky boęazındaki İnin stndeki Kabaca Beli'nin 85 nolu noktadan bařlamaktadır. Buradan Gneye doęru, Hnkoęlu Tarlasının Doęusundaki 84 nolu noktaya, buradan Mahmutoęlu Tarlasının Batısında 83 nolu noktaya, buradan Gneye doęru Ahmet KOAK baęına bitiřik Bademlięin křesine (řimdi Kiraz Bahesi) 82 nolu noktaya, buradan Gney Doęuya doęru Hacı Mollaoęlu Necip Tarlasının 81 nolu noktasına, buradan Koca İędede 80 nolu noktaya, buradan Teľaaoęlu Tefik Tarlasının 79 nolu noktasına, buradan  Karaaęa'ta 78 nolu nokta olarak belirlenmiřtir. Belirlenen sınır řekil 5.1'de Yeřil renkli izilen kısımdır.

izelge 5.5 Uluborlu - Kkkabaca Ky İdari Sınır Koordinatları.

Nokta No	Tepe İsmi	Y _m	X _m	KOT _m
78	 Karaaęa	281 371,00	4 220 977,00	968
79	Telařaoęlu Tefik Tarlası	280 777,00	4 219 988,00	996
80	Koca İęde	280 031,00	4 219 773,00	951
81	Hacımollaoęlu Necip Tarlası	279 728,00	4 219 675,00	1 010
82	Ahmet Koak Baęı	278 765,00	4 219 521,00	995
83	Mahmutoęlu Tarlası	278 614,00	4 219 774,00	1 005
84	Hnkoęlu Tarlası	278 079,00	4 220 848,00	980
85	Kabaca Bendi	277 895,00	4 221 932,00	1 051

5.1.5 Uluborlu - Gönen İlçesi İdari Sınırları Örneğinin İncelenmesi

Hudutnamede, Uluborlu - Gönen İlçesi idari sınırları, Batıdan Doğuya doğru Muallak Tepeden başlamaktadır. Fakat tepenin neresinden başladığı belirli değildir. Arazide yapılan incelemede Uluborlu - Gönen İlçesi idari sınırları Sıra Armutlardan başlamaktadır. Buradan Bel Kahvesi, Kömürlü Tepe, Üyüllü Karşısı, Kalaycı Beli, Ay Çilesi, Kartal Pınarı ve Güvercin Gediğinde son bulmaktadır.

Bu sınır kaydının güncel tekniklerden tamamen uzak, uygulanabilirliği bulunmayan bir kayıt olduğu belirlenmiştir. Çünkü hudutnamedeki sınır noktalarının genelini bilinmediği veya yerinde bulunmadığı ya da yerinin değişmiş olduğu anlaşılmıştır.

Arazide yapılan uygulama ile Uluborlu - Gönen İlçesi idari sınırları, güncel tekniklere uygun olarak, El GPS ile ölçülmüş ve elde edilen veriler bilgisayar ortamına aktarılmıştır (Çizelge 5.6).

Yapılan ölçümler sonucunda, Uluborlu - İnhisar Köyü idari sınırları, El GPS ile memleket koordinat sisteminde ölçülerek şöyle belirlenmiştir. Söz konusu idari sınırlar, Sıra Armutlardaki 145 nolu noktadan başlamaktadır. Buradan Muallak Tepesi'nin 156 nolu noktasına, buradan Güneye doğru Bel Kahvesi'nin 157 nolu noktasına, buradan Kömürlü Tepe'nin 158 nolu noktasına, buradan Güneye doğru Üyüllü Karşısı denilen yerde 159 nolu noktaya, buradan Güney Doğuya doğru Kalaycı Belinde 160 nolu noktaya, buradan Ay Çilesinde 163 nolu noktaya, buradan Kartal Pınarında 166 nolu noktaya, buradan Güvercin Gediği denilen yerde 161 nolu nokta olarak belirlenmiştir. Belirlenen sınır Şekil 5.1'de eflatun renkli çizilen kısımdır.

Çizelge 5.6 Uluborlu-Gönen İlçesi İdari Sınır Koordinatları.

Nokta No	Tepe İsmi	Y _m	X _m	KOT _m
145	Sıra Armutlar	271 517,00	4 212 781,00	1 380
156	Muallak Tepe	271 862,00	4 211 828,00	1 566
157	Bel Kahvesi	272 652,00	4 210 656,00	1 501
158	Kömürlü Tepe	273 375,00	4 210 519,00	1 350
159	Üyüllü Karşısı	278 775,00	4 211 111,00	1 983
160	Kalaycı Beli	282 392,00	4 211 892,00	1 870
163	Ay Çilesi	283 796,00	4 211 963,00	1 165
166	Kartal Pınarı	285 044,00	4 212 439,00	2 015
161	Güvercin Gediği	285 987,00	4 212 550,00	2 060

5.1.6 Uluborlu - Senirkent İlçesi İdari Sınırları Örneğinin İncelenmesi

Hudutnamede, Uluborlu - Senirkent İlçesi idari sınırları, Malle Mevkii'nin 400 metre Kuzeyindeki ve Güvercin Tepesinin 500 metre kadar Doğusundaki 1980 rakımlı tepeden başlamaktadır.

Arazide yapılan uygulamada Malle Mevkii'nin 400 metre Kuzeyindeki ve Güvercin Tepesinin 500 metre kadar Doğusundaki 1980 rakımlı tepe bulunamamıştır. Yine Sarı Gevenlikin batısındaki iki derenin kavşak noktası, dereler kaybolduğu için bulunamamıştır. Yine Büyükyayla Mevkiinin batısında bulunan 2370 rakımlı tepe de bulunamamıştır.

Bu sınır kaydının güncel tekniklerden tamamen uzak, uygulanabilirliği bulunmayan bir kayıt olduğu anlaşılmıştır. Çünkü hudutnamedeki sınır noktalarının genelinin bilinmediği veya yerinde bulunamadığı ya da yerinin değişmiş olduğu görülmüştür.

Arazide yapılan uygulama ile Uluborlu - Senirkent İlçesi idari sınırları, güncel tekniklere uygun olarak, El GPS ile ölçülmüş ve elde edilen veriler bilgisayar ortamına aktarılmıştır (Çizelge 5.7).

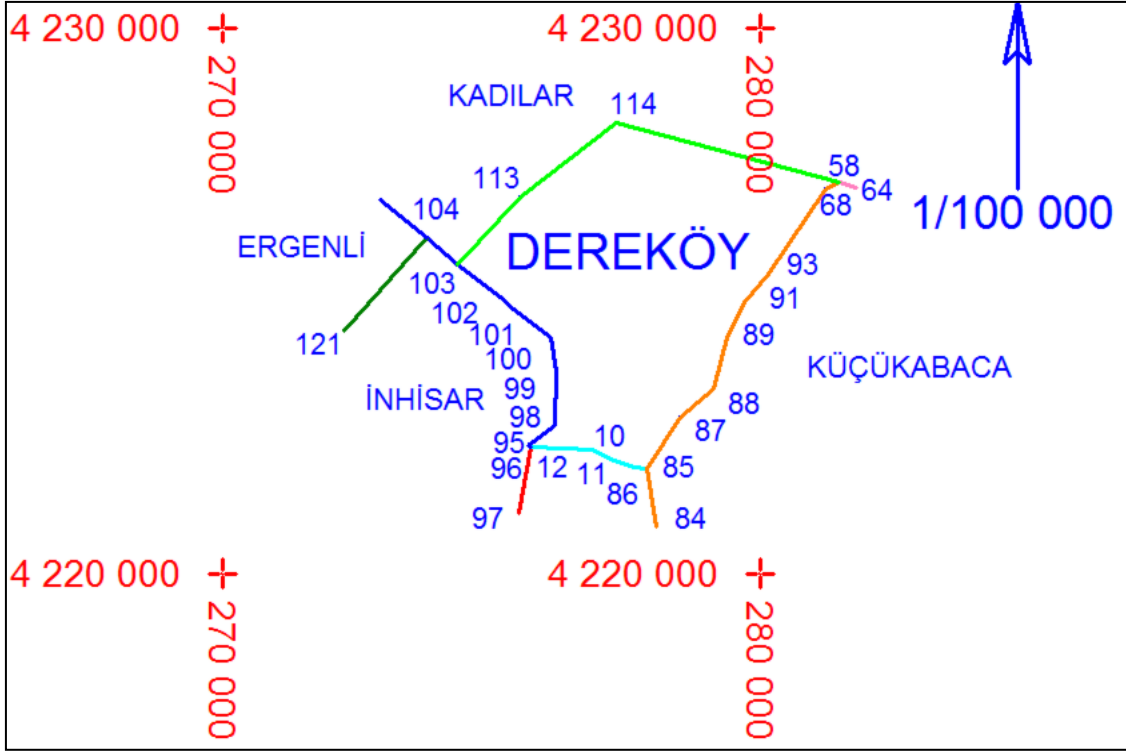
Yapılan ölçümler sonucunda, Uluborlu – Senirkent İlçesi idari sınırları, El GPS ile memleket koordinat sisteminde ölçülerek şöyle belirlenmiştir. Söz konusu idari sınırlar, Güvercin Gediği’ndeki 161 nolu noktadan başlamaktadır. Buradan Dikenli Pınar’ın 168 nolu noktasına, buradan Bisse Sınırı’nda 169 nolu noktaya, buradan Delikli Taş Tepe’de 162 nolu noktaya, buradan Kaya Pınarları’nda 170 nolu noktaya, buradan Büyükyayla Mevkii’nde 164 nolu noktaya, buradan Katranlı Dere’de 165 nolu noktaya, buradan Şose’de 171 nolu noktaya, buradan Karaaslan’da 167 nolu noktaya, buradan Kabayol’da 78 nolu nokta olarak belirlenmiştir. Belirlenen sınır Şekil 5.1’de siyah renkli çizilen kısımdır.

Çizelge 5.7 Uluborlu - Senirkent İlçesi İdari Sınır Koordinatları.

Nokta No	Tepe İsmi	Y _m	X _m	KOT _m
78	Kaba Yol	281 371,00	4 220 977,00	968
167	Kara aslan	281 546,00	4 219 776,00	976
171	Şose	281 413,00	4 219 157,00	951
165	Katranlı Dere	281 503,00	4 218 177,00	1 351
164	Büyük Yayla	283 840,00	4 217 430,00	2 402
170	Kaya Pınarları	284 419,00	4 216 089,00	2 200
162	Delikli Taş Tepe	284 693,00	4 215 362,00	1 180
169	Bisse Sınırı	285 016,00	4 214 746,00	2 120
168	Dikenli Pınar	285 372,00	4 213 759,00	1 160
161	Güvercin Gediği	285 987,00	4 212 550,00	1 165

5.2 Dereköy Köyü İdari Sınırlarının Araziye Uygulanması Ve El GPS İle Elde Edilen Verilerin Değerlendirilmesi

Dereköy Köyü’nün Güneyinde Uluborlu merkez ilçesi, Doğusunda Küçükkabaca Köyü, Batısında İnhisar Köyü, Kuzeyinde Dinar ilçesinin Çapalı Köyü, Ergenli Köyü ve Kadılar Köyü ile idari sınırları bulunmaktadır (Şekil 5.4).



Şekil 5.4 Dereköy Köyü'nün El GPS ile belirlenen idari sınırları haritası.

Bu idari sınırlara ait nokta koordinatları aşağıdadır (Çizelge 5.8).

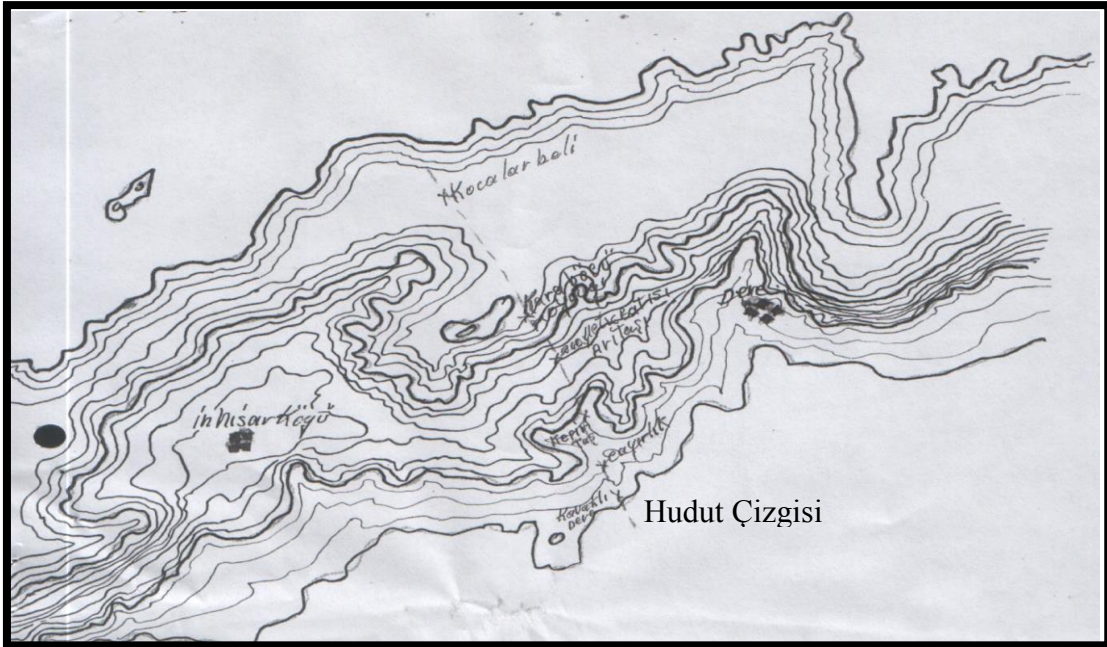
Çizelge 5.8 Dereköy Köyü İdari Sınır Koordinatları (Örnek Uygulama).

NoktaNo	Y	X	NoktaNo	Y	X
58	281466.00	4227191.00	68	281228.00	4227050.00
93	280155.00	4225486.00	91	279708.00	4224963.00
89	279390.00	4224336.00	88	279133.00	4223377.00
87	278515.00	4222853.00	85	277895.00	4221932.00
86	277660.00	4221936.00	114	277323.00	4228276.00
10	277230.94	4222098.78	11	276871.61	4222265.90
12	276361.87	4222282.62	99	276201.00	4223704.00
98	276194.00	4222738.00	100	276120.00	4224325.00
96	275734.00	4222315.00	95	275703.00	4222360.00
113	275540.00	4226909.00	101	275405.00	4224838.00
102	275176.00	4225084.00	103	274375.00	4225678.00

Ada	Parsel	Noktalar	HesapAlan
DEREKÖY		10,11,12,58,68,85,86,87, 88,89,91,93,95,96,98,99, 100,101,102,103,113,114	23 723 128.80

5.2.1 Dereköy Köyü - İnhisar Köyü İdari Sınırları Örneğinin İncelenmesi

Hudutnamede, Dereköy Köyü - İnhisar Köyü idari sınırları, Hamza Pınar'ından başlamaktadır. Buradan Tavşan Tepesi'ne devam etmektedir. Fakat bu iki yer, İnhisar Köyü ile nizalı olduğundan Uluborlu İlçe İdare Kurulu'nun 18.11.949 gün ve 153 sayılı kararı üzerine İnhisar Köyü ile Dereköy Köyü arasındaki sınır ihtilafının çözümü için mahallinde keşif yapılmış ve ihtilaflı olan sınırlar her iki köyün ihtiyar heyetince birlikte gezilerek bu iki köy arasında hudut, Güneyden Kuzeye doğru: Kabaklı Dere, Çayırılık (Hamide kızı tarlası), Keper Taş, Arı Taşın 200 metre batısından geçerek Karaböcük Koyağından, Kemer Kaya ve Kocalar Belinin ortasından geçen hat olarak belirlenmiştir (Şekil 5.5).



Şekil 5.5 Dereköy Köyü ile İnhisar Köyü idari sınırlarının tespitinde çizilen harita.

Harita incelendiği zaman koordinatlı olmadığı, güncel tekniklerden tamamen uzak, uygulanabilirliği bulunmayan bir harita olduğu anlaşılmaktadır. Çünkü bu harita Dereköy Köyü ile İnhisar Köyü idari sınırlarının tespitinde belirlenen noktaların tamamını göstermemektedir.

Arazide yapılan incelemede Dereköy - İnhisar Köyü idari sınırları, Kaymak Tepesi'nden başlamaktadır. Buradan Kuzeye doğru Kabaklı Dere, sonra Çayırılık (Hamide kızı tarlası), Hamide kızı tanınmamaktadır. Orada çayırılık ve tarla kaybolmuş, Yine Arı Taş bilinmiyor ve bu taş bulunamamıştır. Bu yüzden sınır kaydı araziye uygulanamamıştır. Çünkü hudutnamedeki sınır noktalarının genelinin bilinmediği veya yerinde

bulunamadığı ya da yerinin değişmiş olduğu anlaşılmıştır.

Arazide yapılan uygulama ile Dereköy Köyü - İnhisar Köyü idari sınırları, güncel tekniklere uygun olarak, El GPS ile ölçülmüş ve elde edilen veriler bilgisayar ortamına aktarılmıştır (Çizelge 5.9).

Yapılan ölçümler sonucunda, Uluborlu - İnhisar Köyü idari sınırları, El GPS ile memleket koordinat sisteminde ölçülerek şöyle belirlenmiştir. Söz konusu idari sınırlar, Kaymak Tepesi'nde 95 noktadan başlamaktadır. Buradan Kabaklı Dere, 98 nolu noktaya, buradan Keper Taş 99 nolu noktaya, buradan Karaböcük Koyağı 100 nolu noktaya, buradan Kemer Kaya 101 nolu noktaya, buradan Canavarlı Koyak 102 nolu noktaya, buradan Kocalar Beli 103 nolu nokta olarak belirlenmiştir. Belirlenen sınır Şekil 5.2'de Lacivert renkli çizilen kısımdır.

Çizelge 5.9 Dereköy Köyü - İnhisar Köyü İdari Sınır Koordinatları.

Nokta No	Tepe İsmi	Ym	Xm	KOT _m
95	Kaymak Tepesi	275 701,00	4 222 357,00	1 460
98	Kabaklı Dere	276 194,00	4 222 738,00	1 340
99	Keper Taş	276 201,00	4 223 704,00	1 460
100	Karaböcük Koyağı	276 120,00	4 224 325,00	1 540
101	Kemer Kaya	275 405,00	4 224 838,00	1 685
102	Canavarlı Koyak	275 176,00	4 225 084,00	1 615
103	Kocalar Beli	274 375,00	4 225 678,00	1 931

5.2.2 Dereköy Köyü - Kadılar Köyü İdari Sınırları Örneğinin İncelenmesi

Hudutnamede, Dereköy Köyü - Kadılar Köyü idari sınırları, Kocalar Beli'nden başlamaktadır. Buradan Tepeçukuru Tepe, Avdan Tepe ve Şablalı Tepe olarak belirlenmiştir.

İdari sınır (Hudutname) incelendiği zaman, güncel tekniklerden tamamen uzak, uygulanabilirliği bulunmayan, sözel ifadeler içeren bir kayıt olduğu anlaşılmaktadır. Çünkü Hudutnamede geçen Tepe noktaları memleket haritasında bulunmasına rağmen, belirlenen sınır noktaları tepenin neresinde olduğu bulunamamıştır. Ayrıca noktalar

arasının çok uzun mesafede olduğu belirlenmiştir.

Arazide yapılan uygulama ile Dereköy Köyü - Kadılar Köyü idari sınırları, güncel tekniklere uygun olarak, El GPS ile ölçülmüş ve elde edilen veriler bilgisayar ortamına aktarılmıştır (Çizelge 5.10).

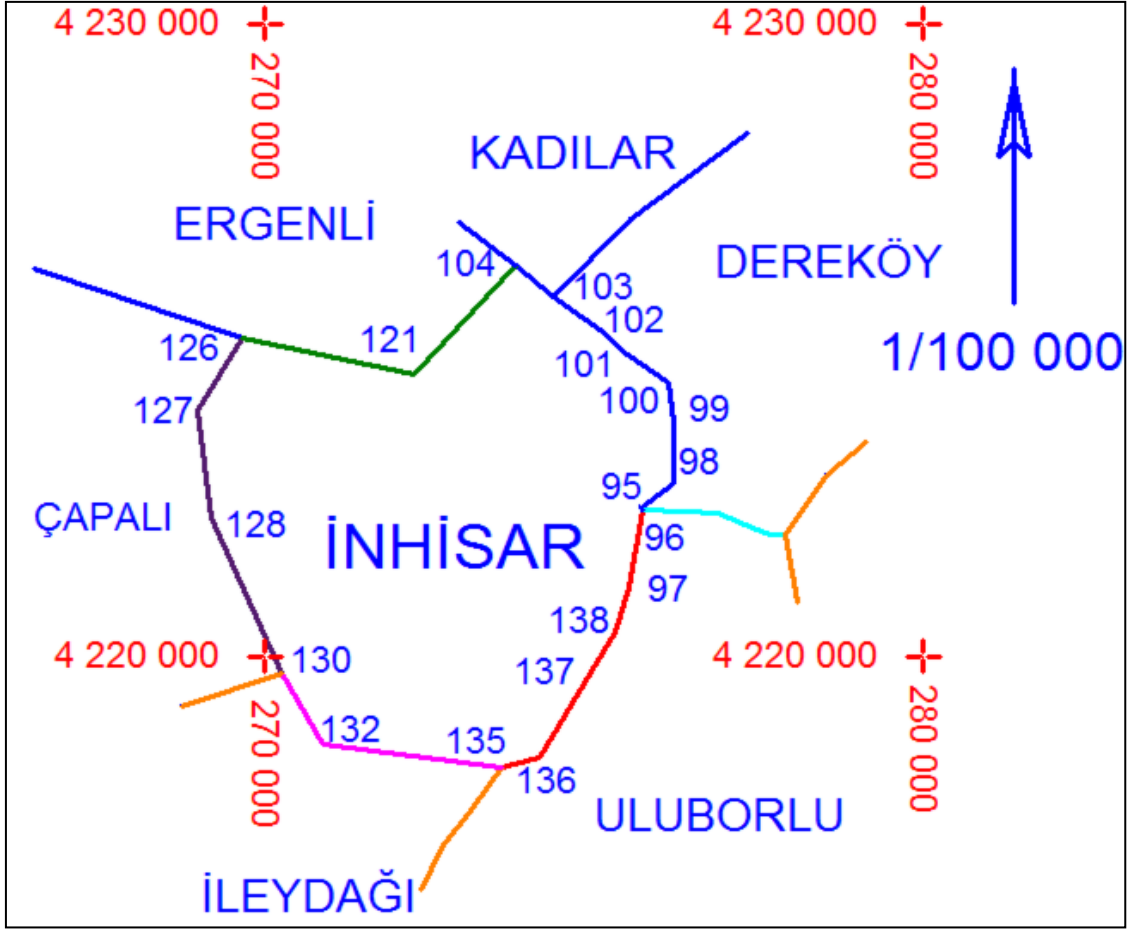
Yapılan ölçümler sonucunda, Uluborlu - İnhisar Köyü idari sınırları, El GPS ile memleket koordinat sisteminde ölçülerek şöyle belirlenmiştir. Söz konusu idari sınırlar, Kocalar Beli'nin 103 nolu noktasından başlamaktadır. Buradan Kuzeye doğru Tepeçukuru Tepesi'nde 113 nolu noktaya, buradan Avdan Tepe'nin 114 nolu noktasına, buradan Şablalı Tepe 58 nolu nokta olarak belirlenmiştir. Belirlenen sınır Şekil 5.2'de yeşil renkli çizilen kısımdır.

Çizelge 5.10 Dereköy Köyü - Kadılar Köyü İdari Sınır Koordinatları.

Nokta No	Tepe İsmi	Y _m	X _m	KOT
103	Kocalar Beli	274 375,00	4 225 678,00	1 931
113	Tepeçukuru Tepesi	275 540,00	4 226 909,00	2 000
114	Avdan Tepe	277 323,00	4 228 276,00	1 926
58	Şablalı Tepe	281 466,00	4 227 191,00	1 375

5.3 İnhisar Köyü İdari Sınırlarının Araziye Uygulanması Ve El GPS İle Elde Edilen Verilerin Değerlendirilmesi

İnhisar Köyünün Güneyinde Uluborlu merkez ilçesi ile İleydağ Köyü, Doğusunda Dereköy Köyü, Kuzeyinde Afyon İli, Dinar İlçesinin Kadılar Köyü ile Ergenli Köyü, Batısında Dinar İlçesinin Çapalı Köyü ile idari sınırları bulunmaktadır (Şekil 5.6).



Şekil 5.6 İnhisar Köyü'nün El GPS ile belirlenen idari sınırları haritası.

Bu idari sınırlara ait nokta koordinatları aşağıdadır (Çizelge 5.11).

Çizelge 5.11 İnhisar Köyü İdari Sınır Koordinatları (Örnek Uygulama).

NoktaNo	Y	X	NoktaNo	Y	X
99	276201.00	4223704.00	98	276194.00	4222738.00
100	276120.00	4224325.00	96	275734.00	4222315.00
95	275703.00	4222360.00	97	275519.00	4221092.00
101	275405.00	4224838.00	138	275315.00	4220382.00
102	275176.00	4225084.00	137	274944.00	4219760.00
103	274375.00	4225678.00	136	274166.00	4218411.00
104	273797.00	4226168.00	135	273594.00	4218250.00
121	272260.00	4224450.00	132	270875.00	4218610.00
130	270244.00	4219719.00	126	269642.00	4225025.00
128	269175.00	4222172.00	127	268973.00	4223878.00

Ada	Parsel	Noktalar	HesapAlan
INHISAR		95,96,97,98,99,100,101, 102,103,104,121,126,127, 128,130,132,135,136,137, 138	39 107 544.58

5.3.1 İnhisar Köyü - Çapalı Köyü İdari Sınırları Örneğinin İncelenmesi

Hudutnamede, İnhisar Köyü - Çapalı Köyü idari sınırları, Karabel Tepesi'nden başlayarak Kaplanboğaz Tepesi'nde son bulmaktadır. Fakat arazide yapılan incelemede İnhisar Köyü -Çapalı Köyü idari sınırları Karanlık Tepe'den başlamaktadır. Son noktanın da Kaplanboğaz Tepesi olmadığı, son noktanın Kılıpınar noktası olduğu belirlenmiştir.

İdari sınır (Hudutname) incelendiği zaman, güncel tekniklerden tamamen uzak, uygulanabilirliği bulunmayan, sözel ifadeler içeren bir kayıt olduğu anlaşılmaktadır. Çünkü Hudutnamede geçen Kaplanboğaz Tepesi memleket haritasında bulunmamaktadır.

Arazide yapılan uygulama ile İnhisar Köyü - Çapalı Köyü idari sınırları, güncel tekniklere uygun olarak, El GPS ile ölçülmüş ve elde edilen veriler bilgisayar ortamına aktarılmıştır (Çizelge 5.12).

Yapılan ölçümler sonucunda, İnhisar Köyü - Çapalı Köyü idari sınırları, El GPS ile memleket koordinat sisteminde ölçülerek şöyle belirlenmiştir. Söz konusu idari sınırlar, Karanlık Tepe'nin 126 nolu noktasından başlamaktadır. Buradan Karabel Tepesi 127 nolu noktaya, buradan Kaplanboğaz Tepesi 128 nolu noktaya, buradan Kılıpınar 130 nolu nokta olarak belirlenmiştir. Belirlenen sınır Şekil 5.3'de Mor renkli çizilen kısımdır.

Çizelge 5.12 İnhisar Köyü - Çapalı Köyü İdari Sınır Koordinatları.

Nokta No	Tepe İsmi	Y _m	X _m	KOT _m
126	Karanlık Tepe	269 642,00	4 225 025,00	1 190
127	Karabel Tepesi	268 973,00	4 223 878,00	1 637
128	Kaplanboğaz Tepe	269 175,00	4 222 172,00	1 643
130	Kıllıpınar	270 244,00	4 219 719,00	1 425

5.3.2 İnhisar Köyü - Ergenli Köyü İdari Sınırları Örneğinin İncelenmesi

Hudutnamede, İnhisar Köyü - Ergenli Köyü idari sınırları, Karanlık Deresi ve Tepesi'nden başlamaktadır. Fakat dere ile tepe farklı konumlara sahiptir. Bu yüzden bu nokta tam olarak sınırı göstermemektedir. Buradan Tavukçu Kovuğu Tepesi, Güllüova Taşı ve Sarsıp Tepesi'nde son bulmaktadır.

İdari sınır (Hudutname) incelendiği zaman, güncel tekniklerden tamamen uzak, uygulanabilirliği bulunmayan bir kayıt olduğu anlaşılmaktadır. Çünkü hudutnamedeki sınır noktalarının genelini bilmediği veya yerinde bulunmadığı ya da yerinin değişmiş olduğu anlaşılmıştır. Ayrıca Hudutnamede geçen Tavukçu Kovuğu Tepesi memleket haritasında bulunmamaktadır.

Arazide yapılan uygulama ile İnhisar Köyü - Ergenli Köyü idari sınırları, güncel tekniklere uygun olarak El GPS ile ölçülmüş ve elde edilen veriler bilgisayar ortamına aktarılmıştır (Çizelge 5.13).

Yapılan ölçümler sonucunda, Uluborlu - İnhisar Köyü idari sınırları, El GPS ile memleket koordinat sisteminde ölçülerek şöyle belirlenmiştir. Söz konusu idari sınırlar, Karanlık Tepe'nin 126 nolu noktasından başlamaktadır. Buradan Güllüova Tepesi 121 nolu noktaya, buradan Sarsıp Tepesi 104 nolu nokta olarak belirlenmiştir. Belirlenen sınır Şekil 5.3'de Koyu Yeşil renkli çizilen kısımdır.

Çizelge 5.13 İnhisar Köyü - Ergenli Köyü İdari Sınır Koordinatları.

Nokta No	Tepe İsmi	Y _m	X _m	KOT _m
126	Karanlık Tepe	269 642,00	4 225 025,00	1 190
121	Güllüova Tepesi	272 260,00	4 224 450,00	1 685
104	Sarsıp Tepesi	273 797,00	4 226 168,00	1 690

5.3.3 İnhisar Köyü - Kadılar Köyü İdari Sınırları Örneğinin İncelenmesi

Dinar İlçesi'nin Kadılar Köyü ile Uluborlu İlçesi'nin İnhisar Köyü arasındaki idari sınırın ihtilaflı olduğu anlaşılmıştır. Araziye yapılan uygulama ile İnhisar Köyü - Kadılar Köyü idari sınırları, güncel tekniklere uygun olarak, El GPS ile ölçülmüş ve elde edilen veriler bilgisayar ortamına aktarılmıştır (Çizelge 5.14).

Yapılan ölçümler sonucunda, İnhisar Köyü – Kadılar Köyü idari sınırları, El GPS ile memleket koordinat sisteminde ölçülerek şöyle belirlenmiştir. Söz konusu idari sınırlar, Sarsıp Tepesi'nin 104 nolu noktasından başlamaktadır. Buradan Kocalar Beli 103 nolu nokta olarak belirlenmiştir. Belirlenen sınır Şekil 5.3'de Lacivert renkli çizilen kısımdır.

Çizelge 5.14 İnhisar Köyü - Kadılar Köyü İdari Sınır Koordinatları.

Nokta No	Tepe İsmi	Y _m	X _m	KOT _m
103	Kocalar Beli	274 375,00	4 225 678,00	1 931
104	Sarsıp Tepesi	273 797,00	4 226 168,00	1 690

5.3.4 İnhisar Köyü - İleydağı Köyü İdari Sınırları Örneğinin İncelenmesi

Hudutnamede, İnhisar Köyü - İleydağı Köyü idari sınırları, Kılıpınar'dan başlamaktadır. İdari sınır (Hudutname) incelendiği zaman, güncel tekniklerden tamamen uzak, uygulanabilirliği bulunmayan bir kayıt olduğu anlaşılmıştır. Çünkü hudutnamedeki sınır noktalarının genelinin bilinmediği veya yerinde bulunamadığı ya da yerinin değişmiş olduğu anlaşılmıştır.

Hudutnamede geçen Kızıldere Ağzı ve Demirlik Taşı sınır noktaları İnhisar - Uluborlu Merkez sınırı ile çakışmıştır. Yine Hudutnamede geçen Karcıörenler, Çiftin Tepesi, ve

Eskiyađıl Tepesi bulunamamıştır ya da ismi deđiřmiştir.

Arazide yapılan uygulama ile İnhisar Köyü - İleydađı Köyü idari sınırları, güncel tekniklere uygun olarak, El GPS ile ölçülmüş ve elde edilen veriler bilgisayar ortamına aktarılmıştır (Çizelge 5.15).

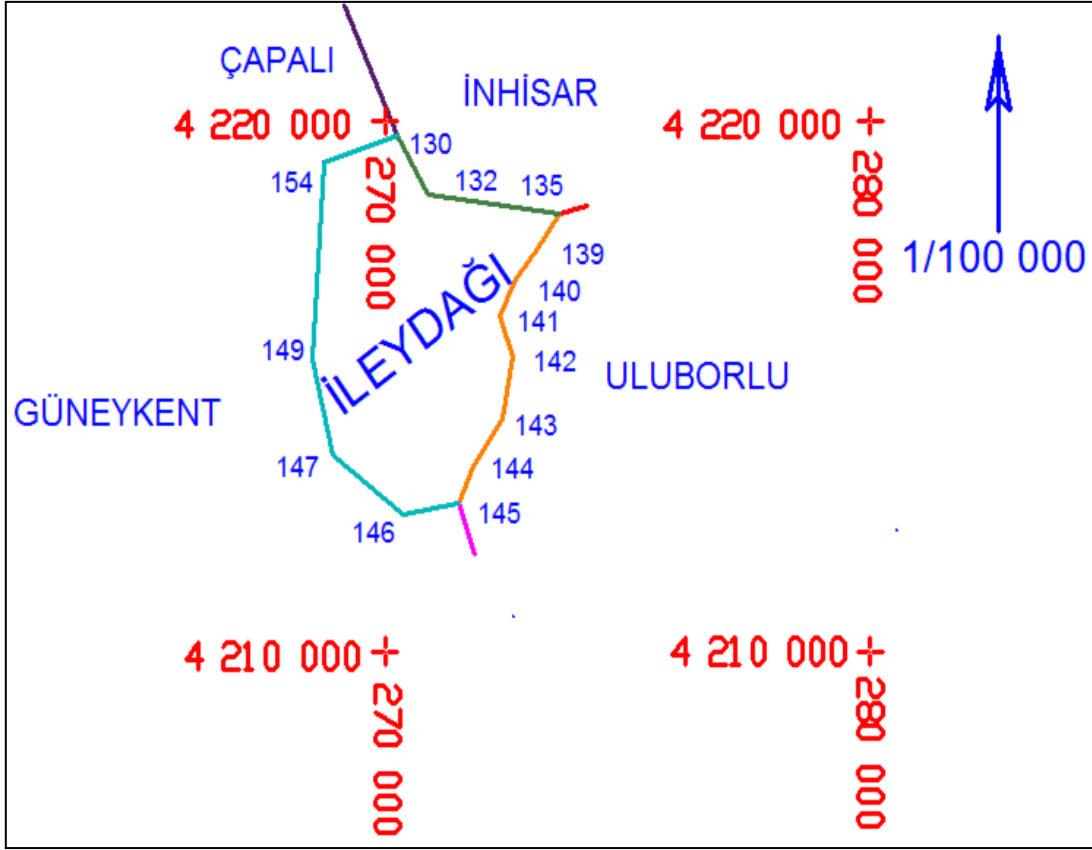
Yapılan ölçümler sonucunda, İleydađı Köyü - İnhisar Köyü idari sınırları, El GPS ile memleket koordinat sisteminde ölçülerek şöyle belirlenmiştir. Söz konusu idari sınırlar, Kılıpınar'ın 130 nolu noktasından başlamaktadır. Buradan Tavşan Tepesi 132 nolu noktaya, buradan da Kızılyol Tepesi 135 nolu nokta olarak belirlenmiştir. Belirlenen sınır Şekil 5.3'de Eflatun renkli çizilen kısımdır.

Çizelge 5.15 İnhisar Köyü - İleydađı Köyü İdari Sınır Koordinatları.

Nokta No	Tepe İsmi	Y _m	X _m	KOT _m
130	Kılıpınar	270 244,00	4 219 719,00	1 425
132	Tavşan Tepesi	270 875,00	4 218 610,00	1 328
135	Kızılyol Tepesi	273 594,00	4 218 250,00	1 340

5.4 İleydađı Köyü İdari Sınırlarının Araziye Uygulanması Ve El GPS İle Elde Edilen Verilerin Deđerlendirilmesi

İleydađı Köyünün, Dođuda Uluborlu merkez ilçesi, Kuzeyde İnhisar Köyü, Batıda Gönen İlçesinin Güneykent Kasabası ile idari sınırları bulunmaktadır (Şekil 5.7).



Şekil 5.7 İleydağı Köyü'nün El GPS ile belirlenen idari sınırları haritası.

Bu idari sınırlara ait nokta koordinatları aşağıdadır (Çizelge 5.16).

Çizelge 5.16 İleydağı Köyü İdari Sınır Koordinatları (Örnek Uygulama).

NoktaNo	Y	X	NoktaNo	Y	X
135	273594.00	4218250.00	139	273128.00	4217564.00
140	272696.00	4217017.00	142	272619.00	4215550.00
143	272426.00	4214390.00	141	272364.00	4216315.00
144	271811.00	4213487.00	145	271517.00	4212781.00
132	270875.00	4218610.00	146	270360.00	4212567.00
130	270244.00	4219719.00	147	268910.00	4213684.00
154	268747.00	4219208.00	149	268505.00	4215506.00

Ada	Parsel	Noktalar	HesapAlan
İLEYDAĞI		130,132,135,139,140,141, 142,143,144,145,146,147, 149,154	23 327 189.00

5.4.1 İleydağı Köyü - Güneykent Kasabası İdari Sınırları Örneğinin İncelenmesi

Hudutnamede, İleydağı Köyü-Geresin Köyü (Güneykent Kasabası) idari sınırları, ilk önce 22.05.1950 tarihinde “Karanlıdere’nin başı Küçükyokuş, Akpınar ayağındaki Duman Ali’nin tarlası, Acarın tarla, Sarı Buğdaylık” olarak belirlenmiştir.

17.05.1958 tarihinde ise, “Arı Taş, Güllüoğlu vereseleri tarlası, Küçük Yokuş, Ceviz Sekisi, Sarı Buğdaylık ve Büyük Yayla” olarak belirlenmiştir. Farklı iki tarih ile belirlenen idari sınır noktalarında Küçük Yokuş ve Sarı Buğdaylık orta nokta olarak belirlenmiştir.

İdari sınırlar (Hudutname) incelendiği zaman, güncel tekniklerden tamamen uzak, uygulanabilirliği bulunmayan bir kayıt olduğu anlaşılmaktadır. Çünkü hudutnamedeki sınır noktalarının genelinin bilinmediği veya yerinde bulunmadığı ya da yerinin değişmiş olduğu anlaşılmıştır.

Arazide yapılan uygulama ile 1958 tarihli hudutname incelenmiş ve bu hudutname araziye uygulanarak İleydağı Köyü - Güneykent Kasabası idari sınırları, güncel tekniklere uygun olarak, El GPS ile ölçülmüş ve elde edilen veriler bilgisayar ortamına aktarılmıştır (Çizelge 5.17).

Yapılan ölçümler sonucunda, İleydağı Köyü – Güneykent Kasabası idari sınırları, El GPS ile memleket koordinat sisteminde ölçülerek şöyle belirlenmiştir. Söz konusu idari sınırlar, Sıra Armutlar’ın 145 nolu noktasından başlamaktadır. Buradan Sarı Buğdaylık 146 nolu noktaya, buradan Büyük Yayla 147 nolu noktaya, buradan Küçük Yokuş 149 nolu noktaya, buradan Arı Taş 154 nolu noktaya, buradan Kılıpınar 130 nolu nokta olarak belirlenmiştir. Belirlenen sınır Şekil 5.4’de Mavi renkli çizilen kısımdır.

Çizelge 5.18 Küçükkabaca Köyü İdari Sınır Koordinatları (Örnek Uygulama).

NoktaNo	Y	X	NoktaNo	Y	X
77	282161.00	4221488.00	73	282038.00	4225088.00
64	281790.00	4227087.00	75	281594.00	4223890.00
76	281576.00	4223022.00	58	281466.00	4227191.00
78	281371.00	4220977.00	68	281228.00	4227050.00
79	280777.00	4219988.00	93	280155.00	4225486.00
80	280031.00	4219773.00	81	279728.00	4219675.00
91	279708.00	4224963.00	89	279390.00	4224336.00
88	279133.00	4223377.00	82	278765.00	4219521.00
83	278614.00	4219774.00	87	278515.00	4222853.00
84	278079.00	4220848.00	85	277895.00	4221932.00

Ada	Parsel	Noktalar	HesapAlan
KÜÇÜKKABAC		58,64,68,73,75,76,77,78, 79,80,81,82,83,84,85,87, 88,89,91,93	18 650 530.13

5.5.1 Küçükkabaca Köyü - Uluğbey Kasabası İdari Sınırları Örneğinin İncelenmesi

Küçükkabaca Köyü - Uluğbey Kasabası idari sınırları ilk olarak 1951 yılında belirlenmiştir. Bu belirlemede Küçükkabaca Köyü - Uluğbey Kasabası idari sınırı, Küçükkabaca'dan Uluğbey'e giden yolun Kuzeyindeki Akçeşme'den başlamıştır. Akçeşme halen yerinde mevcuttur. Fakat Uluğbey Belediyesi bu başlangıç noktasına itiraz etmiştir.

1955 yılında Uluğbey Belediyesi, Küçükkabaca Köyü ile olan hududunu, Senirkent İnce Yolu yanındaki Gömüler Mevkiindeki Uluborlu'lu bankacı Tahir tarlasından başlatmıştır. Buradan Akçeşme'ye uzanan hat olarak sınırlarını belirlemiştir.

Belirlenen iki sınır kaydı arasında Akçeşme ortak sınır noktası olarak görülmektedir. Diğer noktalar farklılık göstermektedir. Kuzeye doğru sınır hattı devam etmektedir. Küçükkabaca Yaylası'nda da iki birim arasında sınır anlaşmazlığı 1991 yılına kadar devam etmiştir.

İdari sınırlar incelendiği zaman, güncel tekniklerden tamamen uzak, uygulanabilirliği bulunmayan bir kayıt olduğu anlaşılmıştır. Çünkü belirlenen sınır noktalarının genelinin bilinmediği veya yerinde bulunamadığı ya da yerinin değişmiş olduğu görülmüştür.

Araziye yapılan uygulama ile 1958 tarihli hudutname İncelenmiş ve bu hudutname araziye uygulanarak Küçükkabaca Köyü - Uluğbey Kasabası idari sınırları, güncel tekniklere uygun olarak, El GPS ile memleket koordinat sisteminde aşağıdaki gibi

belirlenmiştir.

Küçükkabaca Köyü - Uluğbey Kasabası idari sınırları, Kabayol'un 78 nolu noktasından başlamaktadır. Buradan Kuzeye doğru Ak Çesme'de 77 nolu noktaya, buradan Teke Deresi'nde 76 nolu noktaya, buradan Söğütlü Pınar'ın 75 nolu noktasına, buradan Kışla Gediği 73 nolu noktaya, buradan Çalbalı Tepe'de 64 nolu noktaya, buradan Şablalı Tepe'de 58 nolu nokta olarak belirlenmiştir. Belirlenen sınır Şekil 5.5'da Pembe renkli çizilen kısımdır.

Belirlenen idari sınır koordinatları aşağıdadır (Çizelge 5.19).

Çizelge 5.19 Küçükkabaca Köyü – Uluğbey Kasabası İdari Sınır Koordinatları.

Nokta No	Tepe İsmi	Y _m	X _m	KOT _m
58	Şablalı Tepe	281 466,00	4 227 191,00	1 375
64	Çalbalı Tepe	281 790,00	4 227 087,00	1 956
73	Kışla Gediği	282 038,00	4 225 088,00	1 050
75	Söğütlü Pınar	281 594,00	4 223 890,00	1 050
76	Teke Deresi	281 576,00	4 223 022,00	1 010
77	Akçeşme	282 161,00	4 221 488,00	966
78	Kaba Yol	281 371,00	4 220 977,00	968

5.5.2 Küçükkabaca Köyü - Dereköy Köyü İdari Sınırları Örneğinin İncelenmesi

Hudutnamede, Küçükkabaca Köyü - Dereköy Köyü idari sınırları, Karaçay'dan başlamaktadır. 1951 tarihinde belirlenen bu idari sınır (Hudutname) incelendiği zaman, güncel tekniklerden tamamen uzak, uygulanabilirliği bulunmayan bir kayıt olduğu anlaşılmaktadır. Çünkü belirlenen sınır noktalarının genelinin bilinmediği veya yerinde bulunmadığı ya da yerinin değişmiş olduğu anlaşılmıştır.

Arazide yapılan incelemede Küçükkabaca Köyü - Dereköy Köyü idari sınırları, Karaçay'dan başlamamaktadır. Şablalı Tepe'den başlamaktadır. Ayrıca Kaplan Burnu, Zeybek Tepesi arasındaki ahlat bulunamamıştır. Dalgıçoğlu Ahmet tarlaları ve Yörükoğlu harman yeri de bilinmemektedir.

Bu idari sınır (Hudutname) incelendiği zaman, güncel tekniklerden tamamen uzak, uygulanabilirliği bulunmayan bir kayıt olduğu anlaşılmaktadır. Çünkü belirlenen sınır noktalarının genelinin bilinmediği veya yerinde bulunamadığı ya da yerinin değişmiş olduğu anlaşılmıştır.

Arazide yapılan uygulama ile 1951 tarihli hudutname İncelenmiş ve bu hudutname araziye uygulanarak Küçükabaca Köyü- Dereköy Köyü idari sınırları, güncel tekniklere uygun olarak, El GPS ile memleket koordinat sisteminde aşağıdaki gibi belirlenmiştir.

Küçükabaca Köyü- Dereköy Köyü idari sınırları, Şablalı Tepe'de 58 nolu noktadan başlamaktadır. Buradan Güneye doğru Karaçay 68 nolu noktaya, buradan Kaplan Burnu'nda 93 nolu noktaya, buradan Kara Tepe'de 91 nolu noktaya, buradan Ortacık Tepe'de 89 nolu noktaya, buradan Kale Tepe'de 88 nolu noktaya, buradan Tozlu Burun'da 87 nolu noktaya, buradan Kabaca Beli'nde 85 nolu olarak belirlenmiştir. Belirlenen sınır Şekil 5.5'te Kırmızı renkli çizilen kısımdır.

Belirlenen idari sınır koordinatları aşağıdadır (Çizelge 5.20).

Çizelge 5.20 Küçükabaca Köyü – Dereköy Köyü İdari Sınır Koordinatları.

Nokta No	Tepe İsmi	Y _m	X _m	KOT _m
58	Şablalı Tepe	281 466,00	4 227 191,00	1 375
68	Karaçay	281 228,00	4 227 050,00	1 375
93	Kaplan Burnu	280 155,00	4 225 486,00	1 410
91	Kara Tepe	279 708,00	4 224 963,00	1 300
89	Ortacık Tepe	279 390,00	4 224 336,00	1 290
88	Kale Tepe	279 133,00	4 223 377,00	1 232
87	Tozlu Burun	278 515,00	4 222 853,00	1 222
85	Kabaca Beli	277 895,00	4 221 932,00	1 051

6. TARTIŞMA

Çevre ve Şehircilik Bakanlığı, 23.12.2013 tarihinde Türkiye'nin idari haritasını değiştirecek bir çalışma başlatmıştır. Cumhuriyetin kurulmasıyla 1924 yılında il, ilçe ve köy sınırları arazi şekillerine, akarsu yataklarına, göl ve o zaman kullanılmakta olan yollara göre çizildiği, ancak zamanla kuruyan akarsu yatakları ve göller, kullanılmayan yollar nedeniyle sınırların birçok yer de tartışmalı hale geldiği belirtilerek yeniden çizmek için çalışma başlattığını ilan etmiştir. Fakat ilerleyen süreçte çalışma hakkında herhangi bir ilerleme kat edilememiştir.

Çalışma sonucunda belirlenecek sınırlar, önce o ilin İl İdare Kurulu'nun onayından geçer. Daha sonra İçişleri Bakanlığı İller İdaresi Genel Müdürlüğü'ne gelir. İçişleri Bakanı'nın onayının ardından da yeni idari sınırlar Cumhurbaşkanı'nın onayına sunulur. Cumhurbaşkanı'nın onayıyla da yeni idari sınırlar kesinleşir. Fakat bu konuda herhangi ilerleme olmamıştır.

Türkiye'de şu anda sadece mahkemelik olan yerlerin idari sınırları güncel tekniklere göre belirlenmektedir. Bu konuya örnek kararlar Ek – 1'dedir.

Mahkemelik olan yerlerin haricinde güncel tekniklerle idari sınırların belirlenmesi Mahkemelik olan yerlerin haricinde güncel tekniklerle idari sınırların belirlenmesi çalışması yapılmamaktadır. İdari sınırlar güncel tekniklerle belirlenmediği sürece yerleşim birimleri arasındaki sınır anlaşmazlıkları da son bulmayacaktır. İki köy arasındaki sınır anlaşmazlığına örnek Ek-2'de verilmiştir. Verilen örnek Türkiye'de ki sınır anlaşmazlıklarının sadece birini oluşturuyor. Bu gibi binlerce sınır ihtilafı olan yerler mevcuttur. Bunun tek çözüm yolu, bu tez konusunu oluşturan "**İdari sınırların güncel tekniklerle yeniden belirlenmesi**"dir.

İdari sınırların güncel tekniklerle incelenmesi konulu tez çalışması, Isparta İli, Uluborlu İlçesi, Köyleri Örneği, pilot bölge çalışmasıyla ortaya koyulmuştur. Uluborlu ilçesinin sadece 4 adet köyü bulunmaktadır. Bu köylerin de nüfusları 1000'in altındadır.

Yapılan tez çalışması ile 1924 tarihli, 442 sayılı Köy Kanunu'na göre belirlenen idari sınırlar, araziye uygulandığında bir çok problem ile karşılaşılacağı tespit edilmiştir.

Çünkü idari sınır haritalarının güncel tekniklerden tamamen uzak, uygulanabilirliği bulunmayan bir kayıt olduğu anlaşılmaktadır. Hudutnameler güncel tekniklerle incelendiğinde, hudutnamede belirli sınır noktalarının genelinin bilinmediği veya yerinde bulunmadığı ya da yerinin değişmiş olduğu anlaşılmıştır.

Cumhuriyet sonrası 442 sayılı Köy Kanunu'na göre çizilen idari sınırların baz alındığı dere, tepe, çeşmeler bugün tespit edilememektedir. O dönemdeki hudutnamelerde bir köyün sınırı “*şu dereden şu tepeye kadar*” olarak çizilmiştir. Ancak o tepeye verilen ad, bugün kullanılmadığı veya dere kuruduğu için sınır anlaşmazlıkları ortaya çıkabiliyor.

Zira uygulama bölgesinde İnhisar Köyü ile Kadılar Köyü arasında ki sınır anlaşmazlığı halen çözüme kavuşmamıştır. Yine Küçükkabaca Köyü ile Uluğbey Kasabası arasındaki sınır anlaşmazlığı Senirkent Asliye Hukuk Mahkemesi'nin kararına rağmen çözüme kavuşmamıştır. Çünkü Senirkent Asliye Hukuk Mahkemesi de verdiği kararı, sınırı güncel tekniklere göre belirleyerek vermemiştir. Bu çalışmanın ürünü olan sayısal haritanın aplikasyonu ile iki birim arasındaki sınır anlaşmazlığı kolayca çözüme kavuşacaktır. Bunun için çözüme kavuşturulması gereken en önemli nokta, bir an önce idari sınırların güncel tekniklerle belirlenmesidir.

Bu çalışmanın Türkiye sathına yayılması durumunda;

- Pek çok köyün arasında kan davalarına varan sorunlar oluşturan sınır kavgaları çözülecektir. Köyler arasında sorun oluşturan Tarla, mera, yayla, ormanlar ve derelerin hangi köye ait olduğu netleşecektir. Söz konusu alanların sınırları netleşeceği için hem köyler, hem de köyde yaşayanlar arasındaki kavgalarda sona erdirilmiş olacaktır. Bu kapsamda, o bölgedeki orman haklarından yararlanan köyler de netleşecektir. Bu nedenle bu çalışma milyonlarca köylüyü yakından ilgilendirmektedir. Özellikle Karadeniz'de yaşanan hangi yaylanın hangi köye ait olduğu gerilimleri de bitecek, Doğu ve Güneydoğu Anadolu'da sıkça yaşanan arazi anlaşmazlıklarına da köklü bir çözüm getirilmiş olacaktır.

- İdari sınırlarının güncel tekniklerle belirlenmesiyle kaymakamların sorumluluk alanları da netleşecektir. Şu anda muğlak olan idari sınırlar nedeniyle pek çok adli vaka

ortada kalmaktadır. Hangi ilin idari sınırlarında yaşandığı belli olmayan asayiş olaylarına, hangi emniyet biriminin bakacağı bilinmemektedir. Bu çalışma ile bu sorun da çözülmüş olacaktır.

- İl sınırlarında da değişiklikler olabilecektir. Valiler hangi bölgelerden sorumlu olduklarını net olarak bilecektir. Vali nereden sorumlu, kaymakam nereden sorumlu? Bunlar şu anda net olarak bilinmemektedir. Bu çalışma, hiyerarşik yönetim idari sınırlara bağlı olduğu için tüm temel yönetim yapısını etkileyecek bir çalışmadır.
- Bu kapsamda Dağlar ve Göller için yaşanan 'hangi ile ait' tartışmaları da son bulacaktır. Bir gölün, bir dağın ortasından geçen il sınır çizgileri de belirlenebilecektir. Dağların eteklerinin kullanım sorunu da çözülecektir.
- Söz konusu çalışma yatırım kararlarını bile etkileyebilecektir. Bir ile yatırım yapmayı planlayan şirket, sınırdaki karmaşa nedeniyle daha az teşvikten yararlanmak zorunda kalmaktadır. Bu çalışmanın, bütün idari ve hiyerarşik sistemin başlangıç noktası olacağı düşünülmektedir.

Yapılan bu çalışma ile ortaya çıkarılan temel sonuç; 1924 tarihli, 442 sayılı Köy Kanunu'na göre belirlenen idari sınırların günümüz teknolojisine göre yeterli olmadığı, idari sınırların uydu görüntülerinden, GPS Tekniğinden faydalanılarak belirlenmesinin de mümkün olduğunu ortaya koymuştur. Güncel tekniklerle idari sınırları belirleme, idari sınırlardaki anlaşmazlıklara, anlaşmazlıkların çözümü için yetkili yöneticilere çok kolaylık sağlayacaktır.

7- SONUÇ

Ülkemizde, Köy Kanunu'nun 1924 yılında çıkarılmasından bu yana idari sınır belirleme çalışmaları yapılmış ve hudutname adı verilen bu çalışmalar sonucunda üretilmiş olan haritaların koordinatsız olduğu görülmüştür. Gelişen teknolojik ilerlemelere göre üretilen haritaların yetersiz kaldığı, bu yüzden idari sınır haritalarının günümüzün gereksinimlerine cevap veremediği belirlenmiştir.

Isparta İli, Uluborlu İlçesi, Merkez ve 4 köyünün idari sınır haritaları üzerinde yapılan incelemede, hudutnamede belirli sınır noktalarının genelini bilinmediği veya yerinde bulunmadığı ya da yerinin değişmiş olduğu anlaşılmıştır. Yapılan ölçülerin bilgisayarda değerlendirilmesi sonucunda. ölçümü yapılan Uluborlu Merkez ilçesi ve 4 köyünün idari sınırlarının mevcut hudutnamelere kısmen uyduğu ancak fiili zeminin mevcut idari sınır noktaları ile hiçbir şekilde çakışmadığı görülmüştür.

İdari sınır noktalarının genelini zeminde ve haritasında mevcut olduğu göz önünde alındığında ortaya çıkan sorunların sebepleri;

- Mevcut idari sınırların belirlenmesinde Harita Mühendislerinin bulunmaması,
- Mevcut idari sınırlar belirlenirken, "*Sınır Anlaşmazlığı, Mülki Ayrılma ve Birleşme ile Köy Kurulması ve Kaldırılması Hakkında Yönetmelik*"'in 9. Maddesine uyulmaması olarak tespit edilmiştir.

Halen yürürlükte olan 1924 tarihli 442 sayılı Köy Kanunu ve Sınır Anlaşmazlığı, Mülki Ayrılma ve Birleşme ile Köy Kurulması ve Kaldırılması Hakkında Yönetmelik çerçevesinde yapılacak idari sınır belirleme çalışmalarında karşılaşılan hukuki ve teknik sorunlara çözüm bulunabilmesi için, çalışma ekibinde bir idare hukukçusunun yanı sıra iki harita mühendisinin bulunması gerekmektedir. Çalışmalarda "*Sınır Anlaşmazlığı, Mülki Ayrılma ve Birleşme ile Köy Kurulması ve Kaldırılması Hakkında Yönetmelik*"'in 9. Maddesine uyularak sınırların belirlenmesi gerekmektedir.

8. KAYNAKLAR

- Ceylan, S. (2005). Türkiye'nin Mülki İdare Taksimatı, Kullanılan Ölçütler ve Burdur-Isparta İl Sınırının Coğrafi Bakımdan Tahlili. Mehmet Akif Ersoy Üniversitesi Rektörlüğü 1. sempozyumu, Burdur.
- Gümüşçü, O. (2010). Siyasi Coğrafya Açısından Sınırlar ve Tarihi Süreç İçinde Türkiye'de Sınır Kavramı. *bilig*, Kış 2010, Sayı 52, Sayfa 79-104 Ankara.
- Koday, S., Koday, Z. ve Karakuzulu, Z. (2004), Kale içinde bir köy yerleşkesi "Tunçkaya" 236, *Doğu Coğrafya Dergisi*, 12, Erzurum.
- Özçağlar, A. (1996). Türkiye'nin İdari Coğrafyası Bakımından Köy, Bucak, İlçe, İl ve Belde Kavramları Üzerine Düşünceler. *AÜ. DTCF. Coğrafya Araştırmaları Dergisi*, Sayı 12, Sayfa 21-22, Ankara.
- Özçağlar, A. (2005). Türkiye'de mülki idare bölümlerinin idari coğrafya analizi. *Coğrafi Bilimler Dergisi*, Sayı 3, Sayfa 1-25, Ankara.
- Uzun, S. Konak, H. ve Dilaver, A. (2005). Sayısallaştırma Modelleri Ve Sayısallaştırılmış Harita Bilgilerinin Güvenilirliği. TMMOB Harita ve Kadastro Mühendisleri Odası 10. Türkiye Harita Bilimsel ve Teknik Kurultayı , 28 Mart - 1 Nisan 2005 Ankara.
- Yıldırım, V. ve Nişancı, R. (2005). Yeni Belediyeler Kanunu Kapsamında İdari Sınırların Coğrafi Bilgi Sistemleri İle Belirlenmesi. "Trabzon Örneği" TMMOB Harita ve Kadastro Mühendisleri Odası 10. Türkiye Harita Bilimsel ve Teknik Kurultayı 28 Mart - 1 Nisan 2005, Ankara.

İNTERNET KAYNAKLARI

	Erişim Tarihi
1. http://www.tapu.gov.tr	15/05/2015
2. http://www.tkgm.gov.tr	24/07/2016
3. http://www.hkmo.org.tr	28/08/2016
4. http://tr.wikipedia.org	04/09/2016
5. http://www.uluborlu.gov.tr	18/10/2016
6. http://www.yerelnet.org.tr/iller	28/08/2016

ÖZGEÇMİŞ

Adı Soyadı : Ahmet UYSAL
Doğum Yeri ve Tarihi : Bucak - 1964
Yabancı Dili : İngilizce
İletişim (Telefon/e-posta) : 0 506 441 25 50 ahmetuysal@sdu.edu.tr

Eğitim Durumu (Kurum ve Yıl)

Lise : Isparta Şaik Lisesi, (1978 – 1981)
Lisans : İTÜ, İnşaat Fakültesi, Jeodezi ve Fotogrametri
Mühendisliği Bölümü, (1984 – 1988)

Çalıştığı Kurum/Kurumlar ve Yıl:

Yedek Subay askerlik görevi..... (1989-1990)
Isparta'da serbest harita mühendislik bürosu(1990-1993)
MEB, Fethiye Endüstri Meslek Lisesi, Harita Kadastro Teknik Öğretmen (1993-1996)
SDÜ Uluborlu MYO Harita Kadastro Programı, Öğretim Görevlisi(1996-2001)
SDÜ Yapı İşleri ve Teknik Daire Başkanlığı, Harita Mühendisi(2001-2005)
SDÜ Uluborlu MYO Harita Kadastro Programı, Öğretim Görevlisi..... (2005-2012)
SDÜ Teknik Bilimler MYO Harita Kadastro Programı Öğretim Görevlisi (2012- 2016)
SDÜ Uluborlu MYO Harita Kadastro Programı, Öğretim Görevlisi (2016–Devam)

EKLER

Ek 1: Güncel tekniklere göre belirlenmiş örnek sınır tespit kararları

Resmî Gazete , 7 Şubat 2012 SALI

Karar Sayısı : 2012/108

İçişleri Bakanlıđından:

1- Konya İli, Eređli İlçesi, Merkez Bucađına bađlı Belkaya Belediyesi ile Emirgazi İlçesi, Gölören Bucađına bađlı Demirci Belediyesi arasında kalan iki ilçe arası sınırın özel krokisinde de gösterildiđi üzere;

“Emirgazi - Belkaya Demirci ortak sınırı olan Kocakaş (halk arasında Arasırt) Tepesinden başlayarak (X=4209730, Y=578525), buradan düz bir hatla güneydođu istikametinde bulunan 1113 rakımlı (Kuşlukarkacı) tepeye (X=4208760, Y=581845), buradan Büyükeđim Yaylasını Balcı Yaylasına birleştiren yol ile Küçükeđim Yaylasından gelen yolun (güneybatıda) kesişim noktasına (X=4 207 400, Y=582 850), buradan Eređli Belkaya Kasabası ile Niđe Obruk Köyü iki il arası sınırı belirleyen 19.12.1963 tarih ve 2276 sayılı kararnamede geçen Sarıtuzla noktası istikametine dođru düz bir hatla Hasan Hoca Yaylasından Topluca Yaylasına giden yolu kesen (Sarıtuzla noktasının 250 metre batısında) ve beton kazıkla belirlenen (X=4 206 825, Y=585 975) noktaya, buradan yine Bekir Yaylasından Obruk Köyüne giden kararnamede Çukurin (haritada Kör Tepe veya Kötünönü Tepesi) olarak belirtilen tepenin 250 metre kuzey batısında yola çekilen ve beton kazıkla belirlenen (X=4 208 300, Y=588 050) noktaya (Sarıtuzla mevkiinden Kör Tepeye kadar ve Konya-Niđe il sınırını teşkil eden kesimde bu iki il sınırından Emirgazi istikametine dođru sınıra paralel 250 metrelik koridorla üçgen alana bađlantı sağlayacak şekilde), buradan Büyük Yaylayı Müderris Yaylası içerisinden geçerek E-90 devlet yoluna birleştiren tarla yolu üzerinde Büyükyayla - Obruk Köyü yolu kesişim noktasından itibaren dođu yönünde 500 metre mesafede (X=4 209 700, Y=590 400) beton kazıkla belirlenen noktaya, buradan düz bir hatla Ankara-Adana E-90 karayolu ile Niđe-Ankara asfaltının kesiştiđi, aynı zamanda Eređli Belkaya ile Aksaray-Akçakent Köyü iki il arası sınırı belirleyen 28/10/1954 tarih, 27 242 sayılı kararnamede geçen Çakıllı Han Harabesine çekilen noktada son bulan hat” olarak belirlenmesi,

Ek 1: Güncel tekniklere göre belirlenmiş örnek sınır tespit kararları (Devam)

5442 sayılı İl İdaresi Kanununun 2 nci maddesinin (B) ve (D) bentlerine göre uygun görülmüştür.

2- Tarafların karşı taraf sınırı içinde kalan genel ve özel hakları saklıdır.

3- Bu Kararı İçişleri Bakanı yürütür. 6/2/2012

Abdullah GÜL

CUMHURBAŞKANI

Recep Tayyip ERDOĞAN

Başbakan

İdris Naim ŞAHİN

İçişleri Bakanı

Ek 1: Güncel tekniklere göre belirlenmiş örnek sınır tespit kararları (Devam)

Karar Sayısı : 2012/109

İçişleri Bakanlıđından:

1- Samsun İli Tekkeköy İlçesi Merkez Bucağına bađlı Gökçedere ve Çayırçökek Köyü ile Asarcık İlçesi Merkez Bucağına bađlı Arıcak ve Yaylaköy Köyü arasında kalan iki ilçe arası sınırın özel krokisinde de gösterildiđi üzere;

a) Asarcık İlçesi, Arıcak Köyü ile Tekkeköy İlçesi, Çayırçökek Köyü sınırı:

Kuzey batıda Kötekli Deresi ile Abdal Irmađı'nın birleřtiđi yerde (Y=279 013.557, X=4 551 416.849) başlayarak, buradan Abdal Irmađının akıř istikametinde;

(A1: Y = 279 206.328, X = 4 551 059.807), (A2: Y = 279 436.591, X = 4 550 993.302),

(A3: Y = 279 390.206, X = 4 550 850.687), (A4: Y = 279 751.904, X = 4 550 786.487),

(A5: Y = 279 606.193, X = 4 550 438.065), (A6: Y = 280 017.845, X = 4 550 684.817),

(A7: Y = 280 154.202, X = 4 550 525.022), (A8: Y = 280 089.828, X = 4 550 165.604)

noktalarını takip ederek Abdal Irmađı'nın Corcor Deresi (mahalli ismi) ile birleřtiđi yerde (Y = 280 353.976, X = 4 549 660.542) son bulan hattın batısı Arıcak Köyü ve doğusu Çayır Çökek Köyü;

b) Asarcık İlçesi, Arıcak Köyü ile Tekkeköy İlçesi, Gökçedere Köyü sınırı: Abdal Irmađı'nın Corcor Deresi (mahalli ismi) ile birleřtiđi yerden (Y=280 353.976, X=4 549 660.542) başlayarak, buradan Abdal Irmađının akıř istikametinde;

(A9: Y = 280 828.547, X = 4 549 416.014), (A10: Y = 280 855.446, X=4 549 141.128),

(A11: Y=280 749.092, X=4 548 876.398) noktalarını takip ederek Yayla Deresi ile Abdal

Irmađı'nın birleřtiđi yerde (Y = 281 088.55, X = 4 548 736.50) son bulan hattın batısı Arıcak Köyü ve doğusu Gökçedere Köyü;

c) Asarcık İlçesi, Yaylaköy Köyü ile Tekkeköy İlçesi, Gökçedere Köyü sınırı: Yayla Deresi ile Abdal Irmađı'nın birleřtiđi yerden (Y=281 088.55, X=4 548 736.50) başlayarak, buradan Abdal Irmađının akıř istikametinde;

Ek 1: Güncel tekniklere göre belirlenmiş örnek sınır tespit kararları (Devam)

(A12: $Y = 281\ 365.000$, $X = 4\ 548\ 718.104$), (A13: $Y=281\ 217.478$, $X=4\ 548\ 092.721$),

(A14: $Y=281\ 486.288$, $X=4\ 547\ 790.755$) noktalarını takip ederek Karadere ile Abdal Irmağı'nın birleştiği yerde ($Y=281\ 283.469$, $X=4\ 547\ 204.778$) son bulan hattın doğusu Gökçedere Köyü ve batısı ise Yayla Köyü olarak belirlenmesi 5442 sayılı İl İdaresi Kanununun 2'nci maddesinin (B) ve (D) bentlerine göre uygun görülmüştür.

2- Tarafların karşı taraf sınırı içinde kalan genel ve özel hakları saklıdır.

3- Bu Kararı İçişleri Bakanı yürütür. 6/2/2012

Abdullah GÜL

CUMHURBAŞKANI

Recep Tayyip ERDOĞAN

Başbakan

İdris Naim ŞAHİN

İçişleri Bakanı

Ek 1: Güncel tekniklere göre belirlenmiş örnek sınır tespit kararları (Devam)

Karar Sayısı : 2012/110

İçişleri Bakanlıđından:

1- Gaziantep İli, Şehitkamil İlçesi, Merkez Bucağına bađlı Koçlu Köyü ile Kahramanmaraş İli, Pazarcık İlçesi, Merkez Bucağına bađlı Hürriyet Köyü arasında kalan iki il arası sınırın özel krokisinde de gösterildiđi üzere;

“Batıdan başlayarak doğuya doğru 824 rakımlı Yüceburun Tepesinden (Y = 355 725, X = 4 132 250) başlayarak, buradan güneydođuya doğru Sarıboğsak Deresi ile Payamlı Derenin birleştiiđi yere çekilen düz hat (sađa deđeri 357 000, yukarı deđeri 4 131 800), buradan kuzeye doğru Hacıköse Kuyusuna çekilen düz hat (Y=357 572, X= 4 133 250), buradan da kuzeye doğru 931 rakımlı Kılıçziyaret Tepesine çekilen düz hat (Y= 357 800, X= 4 134 175), buradan da doğuya doğru 984.5 rakımlı Zavrak Sırtına (Y= 360 375, X= 4 134 150) çekilen ve bu noktada son bulan düz hat” olarak belirlenmesi 5442 sayılı İl İdaresi Kanununun 2 nci maddesinin (B) ve (D) bentlerine göre uygun görülmüştür.

2- Tarafların karşı taraf sınırı içinde kalan genel ve özel hakları saklıdır.

3- Bu Kararı İçişleri Bakanı yürütür. 06/02/2012

Abdullah GÜL

CUMHURBAŞKANI

Recep Tayyip ERDOĐAN

Başbakan

İdris Naim ŞAHİN

İçişleri Bakanı

Ek 1: Güncel tekniklere göre belirlenmiş örnek sınır tespit kararları (Devam)

Karar Sayısı : 2012/111

İçişleri Bakanlığından:

1- Bolu İli, Mengen İlçesi ile Karabük İli, Yenice İlçesi arasında kalan iki il arası sınırın özel krokisinde de gösterildiği üzere; “1988 yılı kararnamesinde belirtilen Y10 (Y=425 359,24 X=4 540 642,88) nolu noktadan başlayarak, buradan kuzey doğu yönünde sırtı takiben A1 (Y=425 283,279 X=4 540 995,805) nolu noktaya, oradan sırtı ve boyunu takiben A2 (Y=425 115,187 X=4 541 444,760) nolu noktaya, buradan kuzey yönünde sırt boyun noktasına ulaşılarak A3 (Y=425 126,681 X=4 541 671,574) nolu Kurudere başlangıcına, buradan kuru dere yatağını suyun akışı yönünde takiben A4 (Y=424 709,494 X=4 542 217,242) kuru derelerin birleşme noktasına, buradan suyun akış istikametini takiben A5 (Y = 423 870,312 X = 4 542 762,994) kuru dere birleşme noktasına, buradan kuzey yönünde sırtı takiben A6 (Y = 423 566,462 X=4 543 505,187) 1053 rakımlı Cevizliağılbaşı Tepeye, buradan sırtı doğu yönünde takiben A7 (Y = 423 811,446 X = 4 543 629,756) nolu isimsiz tepeye, oradan Meşeliburun Sırtını kuzey batı yönünde takiben A8 (Y = 423 333,443 X=4 544 595,937) nolu sırtın patika yolunu kestiği noktaya, oradan kuzey batı yönünde

A9 (Y = 423 036,853 X = 4 544 668,736) nolu noktaya, buradan Meşeliburun Sırtını takiben A10 (Y = 422 368,179 X = 4 545 073,176) nolu noktaya, buradan Girençatı Deresi ile sırtın birleştiği noktanın bulunduğu A11 (Y = 422 256,750 X = 4 545 035,617) nolu noktada son bulan hat” olarak belirlenmesi 5442 sayılı İl İdaresi Kanununun 2 nci maddesinin (B) ve (D) bentlerine göre uygun görülmüştür.

2- Tarafların karşı taraf sınırı içinde kalan genel ve özel hakları saklıdır.

3- Bu Kararı İçişleri Bakanı yürütür. 06/02/2012

Abdullah GÜL

CUMHURBAŞKANI

Recep Tayyip ERDOĞAN

İdris Naim ŞAHİN

Başbakan

İçişleri Bakanı

Ek 2: İki köy (Ürünlü Köyü-Sevinç Köyü) arasındaki sınır anlaşmazlığına örnek

Antalya'nın iki dağ köyü, İbradı'ya bağlı dünyaca ünlü Altınbeşik Mağarası'na da ev sahipliği yapan Ürünlü ve Manavgat'a 30 kilometre uzaklıkta İbradı sınırında bulunan Sevinç Köyü sınır anlaşmazlığı yüzünden birbirine düşmüştür.

Ürünlü Köyü Muhtarı Zeki Alper (Resim 6.1), anlaşmazlığa konu orman alanının idari olarak kendi sınırları içinde olduğunu savunmaktadır. Fakat orman sahası olarak Manavgat Orman İşletme Müdürlüğü'nün yetki ve sorumluluk alanında olduğunu anlatan Ürünlü Muhtarı Alper, buradan hareketle Sevinç köy muhtarlığının *'haksız olarak'* tasarruf hakkı kullandığını belirtmektedir. Muhtar Zeki Alper, kendi haklılığını kanıtlamak için 2002 yılında yapılan kadastro çalışması bölgenin Ürünlü'ye ait olduğunu gösteren bir harita ve 1961 tarihli köy tapusunu delil olarak göstermektedir. Muhtar Alper, *"Burada binin üzerinde keçi var olduğunu, ormanı talan ettiklerini, eğer bu çobanlar buradan çıkarılmazsa sonuçlarının çok kötü olacağını, olay çıkacağını"* belirtmiştir. Muhtar Zeki Alper, konuyla ilgili olarak İbradı Kaymakamlığı'na, Manavgat Orman İşletme Müdürlüğü'ne ve jandarmaya şikayette bulunmalarına rağmen henüz bir sonuç alamadıklarını iddia etmiştir.

Sevinç köyü muhtarı Nihat Korkmaz ise, köyde 6 dönemdir muhtarlık yaptığını söylemektedir. Korkmaz, *"Ürünlü muhtarı arkadaşımız daha ilk dönemini yaşıyor. Olayın özü şu, ihtilaflı alan Manavgat'la İbradı'nın sınırını oluşturuyor ve Sevinç köyü hudutlarında kalıyor. Bölgede kış, yükseklerle oranla daha sakin geçtiğinde çobanlar burada 3- 4 ay konaklıyor. Durum bundan ibarettir"* diye konuşmuştur.

Sınır anlaşmazlığı nedeniyle iki köy arasında daha önce de çeşitli davalar açıldığını ve Ürünlü muhtarlığının açtığı davaları kaybettiğini savunan Muhtar Korkmaz, *"Hal böyle olunca o arkadaşımızda Ergenekoncu tavırlar var. Öyle bağırıp çağırıp, çeşitli kurumları rahatsız edip sonuç alacağını düşünüyor. Eğer hakkı olduğuna inanıyorsa adalete gider. O da ben de elimizdeki belgeleri ortaya koyarız. O zaman kim haklı ise ortaya çıkar"* demiştir.